



PRZEDSIĘBIORSTWO PROJEKTOWO - USŁUGOWE

BUDREMEX

42- 400 ZAWIERCIE UL. GÓRNOŚLAŚKA 24

BIURO: ZAWIERCIE UL. GÓRNOŚLAŚKA 24 tel./fax (32) 67-27-527

DOKUMENTACJA PROJEKTOWA

***DOTYCZĄCA ZGŁOSZEŃ ROBÓT BUDOWLANYCH
NIE WYMAGAJĄCYCH POZWOLENIA NA BUDOWĘ***

BRANŻA :

D R O G O W A

REMONT DRÓG GMINNYCH

INWESTOR :

**GMINA SZCZEKOCINY
ULICA SENATORSKA 2
42 -445 SZCZEKOCINY**

PROJEKTOWAŁ: :

inż. Marcin **GÓRAL**
upr. nr SLK/0131/PWOK/04

mgr inż. Marcin GÓRAL

UPR. BUD. DO PROJEKTOWANIA I KIEROWANIA
ROBOTAMI BUDOWLANYMI BEZ OGRANICZEŃ
w specjalności KONSTRUKCYJNO-BUDOWLANEJ
nr ew. SLK/0131/PWOK/04; Tel: 502 534 665

OPRACOWAŁ :

Łukasz **SZCZEPAŃSKI**

KIER. PRACOWNI :

Jadwiga **ŻYWCZOK**

PRZEDSIĘBIORSTWO PROJEKTOWO-USŁUGOWE
"BUDREMEX"
Jadwiga Żywczoł
42-400 Zawiercie, ul. Górnośląska 24
tel/fax: (32) 67-27-527
NIP: 649 000 96 48

ZAWARTOŚĆ OPRACOWANIA

I. CZĘŚĆ OGÓLNA.

1. Strona tytułowa.

2. Zawartość opracowania.

3. Załączniki.

- 3.1. Klauzula.
- 3.2. Oświadczenie projektanta.
- 3.3. Uprawnienia i przynależność do OIIB (kserokopie w załączeniu)

4. Opis techniczny.

4.1. Podstawa i zakres opracowania.

4.2. Ulica Słoneczna w Szczekocinach.

- 4.2.1. Stan istniejący.
- 4.2.2. Stan projektowany.

4.3. Ulica Łąkowa w Szczekocinach .

- 4.3.1. Stan istniejący.
- 4.3.2. Stan projektowany.

4.4. Ulica Zielona w Szczekocinach.

- 4.4.1. Stan istniejący.
- 4.4.2. Stan projektowany.

4.5. Droga gminna w miejscowości Małachów.

- 4.5.1. Stan istniejący.
- 4.5.2. Stan projektowany.

4.6. Droga gminna w miejscowości Bonowice.

- 4.6.1. Stan istniejący.
- 4.6.2. Stan projektowany.

4.7. Droga gminna w miejscowości Kaszczor.

- 4.7.1. Stan istniejący.
- 4.7.2. Stan projektowany.

4.8. Droga gminna w miejscowości Goleniowy (ulica Cicha).

- 4.8.1. Stan istniejący.
- 4.8.2. Stan projektowany.

4.9. Droga gminna w miejscowości Tęgobór.

- 4.9.1. Stan istniejący.
- 4.9.2. Stan projektowany.

4.10. Droga gminna w miejscowości Wólka Starzyńska – Centrum (skrzyżowanie).

- 4.10.1. Stan istniejący.
- 4.10.2. Stan projektowany.

4.11. Droga gminna odcinek relacji Wólka Starzyńska - Starzyny.

- 4.11.1. Stan istniejący.
- 4.11.2. Stan projektowany.

II. CZĘŚĆ RYSUNKOWA.

1. Ulica Słoneczna w Szczekocinach.

1. Orientacja		
2. Plan sytuacyjny	rys. nr D-01.1	skala 1 : 1000
3. Przekrój normalny i konstrukcyjny	rys. nr D-02.1	skala 1 : 20
4. Zajętość terenu – mapa własnościowa		skala 1 : 1000

2. Ulica Łąkowa w Szczekocinach .

1. Orientacja		
2. Plan sytuacyjny	rys. nr D-01.2	skala 1 : 1000
3. Przekrój normalny i konstrukcyjny	rys. nr D-02.2	skala 1 : 20
4. Zajętość terenu – mapa własnościowa		skala 1 : 1000

3. Ulica Zielona w Szczekocinach.

1. Orientacja		
2. Plan sytuacyjny	rys. nr D-01.3	skala 1 : 1000
3. Przekrój normalny i konstrukcyjny	rys. nr D-02.3	skala 1 : 20
4. Zajętość terenu – mapa własnościowa		skala 1 : 1000

4. Droga gminna w miejscowości Małachów.

1. Orientacja		
2. Plan sytuacyjny	rys. nr D-01.4	skala 1 : 1000
3. Przekrój normalny i konstrukcyjny	rys. nr D-02.4	skala 1 : 20
4. Zajętość terenu – mapa własnościowa		skala 1 : 1000

5. Droga gminna w miejscowości Bonowice.

1. Orientacja		
2. Plan sytuacyjny	rys. nr D-01.5	skala 1 : 1000
3. Przekrój normalny i konstrukcyjny	rys. nr D-02.5	skala 1 : 20
4. Zajętość terenu – mapa własnościowa		skala 1 : 1000

6. Droga gminna w miejscowości Kaszczor.

1. Orientacja		
2. Plan sytuacyjny	rys. nr D-01.6	skala 1 : 1000
3. Przekrój normalny i konstrukcyjny	rys. nr D-02.6	skala 1 : 20
4. Zajętość terenu – mapa własnościowa		skala 1 : 1000

7. Droga gminna w miejscowości Goleniowy (ulica Cicha).

1. Orientacja		
2. Plan sytuacyjny	rys. nr D-01.7	skala 1 : 1000
3. Przekrój normalny i konstrukcyjny	rys. nr D-02.7	skala 1 : 20
4. Zajętość terenu – mapa własnościowa		skala 1 : 1000

8. Droga gminna w miejscowości Tęgobór.

1. Orientacja		
2. Plan sytuacyjny	rys. nr D-01.8	skala 1 : 1000
3. Przekrój normalny i konstrukcyjny	rys. nr D-02.8	skala 1 : 20
4. Zajętość terenu – mapa własnościowa		skala 1 : 1000

9. Droga gminna w miejscowości Wólka Starzyńska – Centrum (skrzyżowanie).

1. Orientacja		
2. Plan sytuacyjny	rys. nr D-01.9	skala 1 : 1000
3. Przekrój normalny i konstrukcyjny	rys. nr D-02.9	skala 1 : 20
4. Zajętość terenu – mapa własnościowa		skala 1 : 1000

4. OPIS TECHNICZNY.

4.1. Przedmiot i zakres opracowania.

**Przedmiotem opracowania jest przedstawienie rozwiązań projektowych remontowanych odcinków dróg będących w administrowaniu Gminy Szczekociny.
Zakres opracowania obejmuje remonty dróg:**

- 4.1.1. ul. Słoneczna w Szczekocinach;
- 4.1.2. ul. Łąkowa w Szczekocinach;
- 4.1.3. ul. Zielona w Szczekocinach;
- 4.1.4. droga gminna w miejscowości Małachów;
- 4.1.5. droga gminna w miejscowości Bonowice;
- 4.1.6. droga gminna w miejscowości Kaszczor;
- 4.1.7. droga gminna w miejscowości Goleniów (ul. Cicha);
- 4.1.8. droga gminna w miejscowości Tęgobórz;
- 4.1.9. droga gminna w miejscowości Wólka Starzyńska Centrum oraz relacji Wólka Starzyńska - Starzyny;

4.2. Ulica Słoneczna w Szczekocinach.

4.2.1. Stan istniejący.

Ulica Słoneczna jest ulicą osiedlową o nawierzchni gruntowej ulepszonej o przekroju drogowym z pobocznymi gruntowymi.

Obejmuje działki o nr geod.:

1021/7; 1022/33; 1026/4; 1025/1.

Jednostka ewidencyjna Szczekociny – miasto

Obręb ewidencyjny – Szczekociny.

Ulica z obu stron łączy się z ulicą Spółdzielców.

4.2.2. Stan projektowany.

Projektuje się ulicę o przekroju drogowym o następujących parametrach:

- Szerokość jezdni - **3,00m** ;
- Obustronne pobocza o szerokości – **2 x 0,50** m ;
- Przekrój daszkowy z **2%** spadkiem.

W celu poprawienia standardu ulicy projektuje się remont polegający na:

- Profilowaniu istniejącej nawierzchni równiarką;
- Zabudowie górnej warstwy podbudowy z mieszanki kamiennej **0-31,5 mm**, grubości **5,00 cm** ;
- Wykonaniu warstwy ścieralnej z mieszanki mineralno-bitumicznej **AC11S**, grubości **5 cm**;
- Uzupełnieniu poboczy mieszanką kamienną **0-31,5 mm** grubości **4,00cm**;

Długość remontowanego odcinka ulicy – 370,00 m.

4.3. Ulica Łąkowa w Szczekocinach.

4.3.1. Stan istniejący .

Ulica Łąkowa jest ulicą osiedlową o nawierzchni gruntowej ulepszonej o przekroju drogowym z pobocznymi gruntowymi.

Obejmuje działkę o nr geod.: **528.**

Jednostka ewidencyjna Szczekociny – Miasto

Obręb ewidencyjny – Szczekociny.

4.3.2. Stan projektowany.

Projektuje się ulicę o przekroju drogowym o następujących parametrach:

- Szerokość jezdni - **3,00m** ;

- Obustronne pobocza o szerokości – **2 x 0,50 m** ;

- Przekrój daszkowy z **2%** spadkiem.

W celu poprawienia standardu ulicy projektuje się remont polegający na:

- Profilowaniu istniejącej nawierzchni równiarką;
- Zabudowie górnej warstwy podbudowy z mieszanki kamiennej **0-63 mm**, grubości **10,00 cm** ;
- Wykonaniu warstwy ścieralnej z mieszanki mineralno-bitumicznej **AC11S**, grubości **5 cm**;
- Uzupełnieniu poboczy mieszanką kamienną **0-31,5 mm** grubości **3,00cm**;

Długość remontowanego odcinka ulicy – 145,00 m.

4.4. Ulica Zielona w Szczekocinach.

4.4.1. Stan istniejący .

Ulica Zielona jest ulicą osiedlową o nawierzchni gruntowej ulepszonej o przekroju drogowym z poboczami gruntowymi.

Obejmuje działkę o nr geod.: **2069.**

Jednostka ewidencyjna Szczekociny – Miasto.

Obręb ewidencyjny – Szczekociny.

4.4.2. Stan projektowany.

Projektuje się ulicę o przekroju drogowym o następujących parametrach:

- Szerokość jezdni - **4,00m** ;

- Obustronne pobocza o szerokości – **2 x 0,50 m** ;

- Przekrój daszkowy z **2%** spadkiem.

W celu poprawienia standardu ulicy projektuje się remont polegający na:

- Profilowaniu istniejącej nawierzchni równiarką;
- Zabudowie górnej warstwy podbudowy z mieszanki kamiennej **0-31,5 mm**, grubości **7,00 cm** ;
- Wykonaniu warstwy ścieralnej z mieszanki mineralno-bitumicznej **AC11S**, grubości **5 cm**;
- Uzupełnieniu poboczy mieszanką kamienną **0-31,5 mm** grubości **4,00cm**;

Długość remontowanego odcinka ulicy – 120,00 m.

4.5. Droga gminna w miejscowości Małachów.

4.5.1. Stan istniejący .

Droga gminna w miejscowości Małachów jest drogą o nawierzchni ulepszonej gruntowej mocno zniszczonej o przekroju drogowym z poboczami gruntowymi.

Obejmuje działkę o nr geod.: **669.**

Jednostka ewidencyjna Szczekociny.

Obręb ewidencyjny – Gustawów - Małachów.

4.5.2. Stan projektowany.

Projektuje się ulicę o przekroju drogowym o następujących parametrach:

- Szerokość jezdni - **3,00m** ;

- Obustronne pobocza o szerokości – **2 x 0,50 m** ;

- Przekrój daszkowy z **2%** spadkiem.

W celu poprawienia standardu ulicy projektuje się remont polegający na:

- Profilowaniu istniejącej nawierzchni równiarką;
- Zabudowie górnej warstwy podbudowy z mieszanki kamiennej **0-31,5 mm**, grubości **7,00 cm** ;
- Wykonaniu warstwy ścieralnej z mieszanki mineralno-bitumicznej **AC11S**, grubości **5 cm**;
- Uzupełnieniu poboczy mieszanką kamienną **0-31,5 mm** grubości **4,00cm**;

Długość remontowanego odcinka ulicy – 280,00 m.

4.6. Droga gminna w miejscowości Bonowice.

4.6.1. Stan istniejący .

Droga gminna w miejscowości Bonowice jest drogą o nawierzchni ulepszonej gruntowej mocno zniszczonej o przekroju drogowym z pobocznymi gruntowymi. Droga biegnie przez tereny leśne.

Obejmuje działkę o nr geod.: **985.**

Jednostka ewidencyjna Szczekociny.

Obręb ewidencyjny – Bonowice.

4.6.2. Stan projektowany.

Projektuje się ulicę o przekroju drogowym o następujących parametrach:

- Szerokość jezdni - **3,50m ;**
- Obustronne pobocza o szerokości – **2 x 0,50 m ;**
- Przekrój daszkowy z **2%** spadkiem.

W celu poprawienia standardu ulicy projektuje się remont polegający na:

- Profilowaniu istniejącej nawierzchni równiarką;
- Zabudowie górnej warstwy podbudowy z mieszanki kamiennej **0-31,5 mm**, grubości **7,00 cm ;**
- Wykonaniu warstwy ścieralnej z mieszanki mineralno-bitumicznej **AC11S**, grubości **5 cm;**
- Uzupełnieniu poboczy mieszanką kamienną **0-31,5 mm** grubości **4,00cm;**

Długość remontowanego odcinka ulicy – 120,00 m.

4.7. Droga gminna w miejscowości Kaszczor.

4.7.1. Stan istniejący .

Droga gminna w miejscowości Kaszczor jest drogą o nawierzchni ulepszonej gruntowej mocno zniszczonej o przekroju drogowym z pobocznymi gruntowymi.

Obejmuje działkę o nr geod.: **148.**

Jednostka ewidencyjna – Irządze; Szczekociny.

Obręb ewidencyjny – Rokitno ; Zawada Pilicka.

4.7.2. Stan projektowany.

Projektuje się ulicę o przekroju drogowym o następujących parametrach:

- Szerokość jezdni - **3,00m ;**
- Obustronne pobocza o szerokości – **2 x 0,50 m ;**
- Przekrój daszkowy z **2%** spadkiem.

W celu poprawienia standardu ulicy projektuje się remont polegający na:

- Profilowaniu istniejącej nawierzchni równiarką;
- Zabudowie górnej warstwy podbudowy z mieszanki kamiennej **0-63 mm**, grubości **7,00 cm ;**
- Wykonaniu warstwy ścieralnej z mieszanki mineralno-bitumicznej **AC11S**, grubości **4 cm;**
- Uzupełnieniu poboczy mieszanką kamienną **0-31,5 mm** grubości **3,00cm;**

Długość remontowanego odcinka ulicy – 120,00 m.

4.8. Droga gminna w miejscowości Goleniowy (ulica Cicha).

4.8.1. Stan istniejący .

Droga gminna w ciągu ulicy Cichej w miejscowości Goleniowy jest drogą o nawierzchni ulepszonej gruntowej mocno zniszczonej o przekroju drogowym z pobocznymi gruntowymi łączy się z ulicą Cmentarną.

Obejmuje działki o nr geod.: **452/2; 453/3; 453/2; 454; 455/1; 459/1.**

Jednostka ewidencyjna – Szczekociny.

Obręb ewidencyjny – Goleniowy.

4.8.2. Stan projektowany.

Projektuje się ulicę o przekroju drogowym o następujących parametrach:

- Szerokość jezdni - **3,00 m** ;
- Obustronne pobocza o szerokości – **2 x 0,50 m** ;
- Przekrój daszkowy z **2%** spadkiem.

W celu poprawienia standardu ulicy projektuje się remont polegający na:

- Profilowaniu istniejącej nawierzchni równiarką;
- Zabudowie górnej warstwy podbudowy z mieszanki kamiennej **0-63 mm**, grubości **10,00 cm** ;
- Wykonaniu warstwy ścieralnej z mieszanki mineralno-bitumicznej **AC11S**, grubości **4 cm**;
- Uzupełnieniu poboczy mieszanką kamienną **0-31,5 mm** grubości **3,00cm**;

Długość remontowanego odcinka ulicy – 130,00 m.

4.9. Droga gminna w miejscowości Tęgobórz.

4.9.1. Stan istniejący .

Droga gminna w miejscowości Tęgobórz jest drogą o nawierzchni bitumicznej zniszczonej o przekroju drogowym z poboczami gruntowymi.

Obejmuje działkę o nr geod.: **311**.
Jednostka ewidencyjna – Szczekociny.
Obręb ewidencyjny – Tęgobórz.

4.9.2. Stan projektowany.

Projektuje się ulicę o przekroju drogowym o następujących parametrach:

- Szerokość jezdni - **4,00 m** ;
- Obustronne pobocza o szerokości – **2 x 0,50 m** ;
- Przekrój daszkowy z **2%** spadkiem.

W celu poprawienia standardu ulicy projektuje się remont polegający na:

- Mechaniczne oczyszczenie nawierzchni bitumicznej ;
- Skropienie istniejącej nawierzchni bitumicznej emulsją asfaltową;
- Wykonaniu warstwy ścieralnej z mieszanki mineralno-bitumicznej **AC11S**, grubości **5 cm**;
- Uzupełnieniu poboczy mieszanką kamienną **0-31,5 mm** grubości **4,00cm**;

Długość remontowanego odcinka ulicy – 134,00 m.

4.10. Droga gminna w miejscowości Wólka Starzyńska – Centrum (skrzyżowanie).

4.10.1. Stan istniejący .

Skrzyżowanie drogi gminnej w miejscowości Wólka Starzyńska – Centrum wykonane o nawierzchni gruntowej ulepszonej i poboczach gruntowych – trawiastych.

Obejmuje działkę o nr geod.: **577;634**.
Jednostka ewidencyjna – Szczekociny.
Obręb ewidencyjny – Wólka Starzyńska .

4.10.2. Stan projektowany.

Projektuje się skrzyżowanie o nawierzchni z mieszanki mineralno – bitumicznej.

Remont polegać będzie na :

- Wykonaniu koryta grubości **15 cm**.;
- Wykonaniu górnej warstwy podbudowy z mieszanki kamiennej **0-63 mm** grubości **10,00 cm**.;
- Wykonaniu warstwy ścieralnej z mieszanki mineralno-bitumicznej **AC11S**, grubości **5 cm**;

Powierzchnia remontowanego skrzyżowania – 174,00 m².

4.11 Droga gminna - odcinek relacji Wólka Starzyńska – Starzyny.

4.11. Stan istniejący .

Odcinek drogi gminnej relacji Wólka Starzyńska – Starzyny jest drogą o nawierzchni bitumicznej o przekroju drogowym z poboczami gruntowymi.

Obejmuje działkę o nr geod.: **626.**

Jednostka ewidencyjna – Szczekociny.

Obwód ewidencyjny – Starzyny – Wólka Starzyńska .

4.11. Stan projektowany.

Projektuje się ulicę o przekroju drogowym o następujących parametrach:

- Szerokość jezdni - **4,00 m ;**
- Obustronne pobocza o szerokości – **2 x 0,50 m ;**
- Przekrój daszkowy z **2%** spadkiem.

W celu poprawienia standardu ulicy projektuje się remont polegający na:


- Profilowaniu istniejącej nawierzchni równiarką;
- Mechaniczne oczyszczenie nawierzchni bitumicznej ;
- Skropienie istniejącej nawierzchni bitumicznej emulsją asfaltową;
- Wykonaniu warstwy wiążącej z mieszanki mineralno-bitumicznej **AC16W**, grubości **4 cm**;
- Wykonaniu warstwy ścieralnej z mieszanki mineralno-bitumicznej **AC11S**, grubości **4 cm**;
- Uzupełnieniu poboczy mieszanką kamienną **0-31,5 mm** grubości **6,00cm**;

Długość remontowanego odcinka ulicy – 187,00 m.

10. Droga gminna odcinek relacji Wólka Starzyńska - Starzyny.

- | | | |
|--|-----------------|----------------|
| 1. Orientacja | | |
| 2. Plan sytuacyjny | rys. nr D-01.10 | skala 1 : 1000 |
| 3. Przekrój normalny i konstrukcyjny | rys. nr D-02.10 | skala 1 : 20 |
| 4. Zajętość terenu – mapa własnościowa | | skala 1 : 1000 |

II. CZĘŚĆ RYSUNKOWA.



SLK/OKK/7131.7132/0131/03

Katowice, dnia 28 maja 2004 r.

DECYZJA

Na podstawie art. 24 ust. 1 pkt 2 ustawy z dnia 15 grudnia 2000 r. o samorządach zawodowych architektów, inżynierów budownictwa oraz urbanistów (Dz.U. z 2001 r. Nr 5, poz. 42 z późn. zm.), art. 13 ust. 1 pkt 1 i 2, art. 14 ust. 1 pkt 2 ustawy z dnia 7 lipca 1994 r. Prawo budowlane (Dz.U. z 2000 r. Nr 106, poz. 1126 z późn. zm.) oraz § 9 ust. 1 rozporządzenia Ministra Gospodarki Przestrzennej i Budownictwa z dnia 30 grudnia 1994 r. w sprawie samodzielnych funkcji technicznych w budownictwie (Dz.U. z 1995 r. Nr 8, poz. 38, z późn. zm.) w związku z art. 104 Kodeksu postępowania administracyjnego (Dz.U. z 2000 r. Nr 98, poz. 1071 z późn. zm.)

**Okręgowa Komisja Kwalifikacyjna ŚI.OIIB
n a d a j e**

Panu(i) Marcinowi Góral

Inż. budownictwa

ur. dnia 29-08-1970 w Zawierciu

**UPRAWNIENIA BUDOWLANE
numer ewidencyjny SLK/0131/PWOK/04**

**do projektowania i kierowania robotami budowlanymi bez ograniczeń
w specjalności konstrukcyjno - budowlanej**

UZASADNIENIE


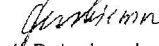

Okręgowa Komisja Kwalifikacyjna Śląskiej Okręgowej Izby Inżynierów Budownictwa w Katowicach na podstawie protokołów z postępowania kwalifikacyjnego oraz z przeprowadzonego egzaminu, uchwałą Nr 6/04 z dnia 28 maja 2004 r. stwierdziła, że Pan(i) Marcin Góral posiada wymagane prawem: wykształcenie i praktykę zawodową oraz uzyskał(a) pozytywny wynik egzaminu - konieczne do uzyskania uprawnień budowlanych do projektowania i kierowania robotami budowlanymi bez ograniczeń w specjalności konstrukcyjno - budowlanej.


Szczegółowy zakres uprawnień jest określony na odwrocie niniejszej decyzji.

Pouczenie

1. Zgodnie z art. 12 ust. 7 w/w ustawy Prawo budowlane – podstawę do wykonywania samodzielnych funkcji technicznych w budownictwie stanowi wpis do centralnego rejestru Głównego Inspektora Nadzoru Budowlanego oraz wpis na listę członków właściwej izby samorządu zawodowego.
2. Od niniejszej decyzji służy odwołanie do Krajowej Komisji Kwalifikacyjnej Polskiej Izby Inżynierów Budownictwa w Warszawie, za pośrednictwem Okręgowej Komisji Kwalifikacyjnej ŚI.OIIB w Katowicach w terminie 14 dni od dnia jej doręczenia.

Skład orzekający OKK

1. 
mgr inż. Zdzisław Dzierżewicz
2. 
mgr inż. Bolesław Jurkiewicz
3. 
mgr inż. Tadeusz Lipiński




mgr inż. ...

z a k r e s:

- I. Na podstawie art. 12 ust. 1 pkt 1,2 i art. 13 ust. 3 i 4 Prawa budowlanego w związku z § 4 ust. 2 rozp. MGPIB rozporządzenia MGPIB w sprawie samodzielnych funkcji technicznych w budownictwie Pan(i) Marcin Góral jest upoważniony(a) w specjalności konstrukcyjno - budowlanej do:
- projektowania, sprawdzania projektów budowlanych w specjalności objętej niniejszymi uprawnieniami i sprawowania nadzoru autorskiego,
 - kierowania robotami budowlanymi,
 - kierowania wytwarzaniem konstrukcyjnych elementów budowlanych oraz nadzoru i kontroli technicznej wytwarzania tych elementów,
 - wykonywania nadzoru inwestorskiego,
 - sprawowania kontroli technicznej utrzymania obiektów budowlanych bez ograniczeń.
- II. Zgodnie z § 5 ust. 3d w związku z ust. 3a i ust. 3b rozporządzenia MGPIB z dnia 30 grudnia 1994 r. w sprawie samodzielnych funkcji technicznych w budownictwie, - niniejsze uprawnienia budowlane, uprawniają również do projektowania i kierowania robotami budowlanymi przy wykonywaniu:
- a) dróg wewnętrznych,
 - b) dróg dojazdowych (D), dróg lokalnych (L), dróg zbiorczych (Z), w rozumieniu przepisów w sprawie warunków technicznych, jakim powinny odpowiadać drogi publiczne i ich usytuowanie,
 - c) dróg nie przeznaczonych do ruchu naziemnego i postoju statków powietrznych na terenie lotnisk,
 - d) dróg o nawierzchni gruntowej lub trawiastej przeznaczonych do ruchu naziemnego i postoju statków powietrznych na terenie lotnisk,
 - e) rozbiórek obiektów budowlanych, o których mowa w lit. a)-c),
 - f) budowy, przebudowy i remontu jednoprzęsłowych mostów, wiaduktów, estakad i kładek o rozpiętości przęsła do 20m,
 - g) budowy mostów składanych według stosownych instrukcji,
 - h) budowy rusztowań i kładek roboczych,
 - i) rozbiórek obiektów budowlanych, o których mowa w lit. f)-h) niewymagających uwzględnienia wpływów eksploatacji górniczej.

w y ł ą c z e n i a:

- III. Niniejsze uprawnienia, zgodnie z § 2 powołanego na wstępie rozporządzenia, nie obejmują działalności zawodowej w zakresie projektowania i budowy:
- instalacji urządzeń technicznych służących do utrzymania ruchu i transportu kolejowego,
 - urządzeń transportowych linowych i linowo-terenowych służących do publicznego przewozu osób w celach turystyczno-sportowych.

PRZEWODNICZĄCY
DZIAŁOWEJ KOMISJI KONTROLI
SLASKIEJ OKRĘGOWEJ IZBY INŻYNIERÓW
mgr inż. Zbigniew Białkowski

Otrzymują:

1. Pan(i) Marcin Góral
Formierska 7
42-430 Poręba
2. Okręgowa Rada Izby
3. Główny Inspektor
Nadzoru Budowlanego
4. a/a



Zaświadczenie

o numerze weryfikacyjnym:

SLK-F39-GH8-23N *

Pan Marcin Góral o numerze ewidencyjnym SLK/BO/2258/04
adres zamieszkania ul. Formierska 7, 42-480 Poręba
jest członkiem Śląskiej Okręgowej Izby Inżynierów Budownictwa i posiada wymagane
ubezpieczenie od odpowiedzialności cywilnej.
Niniejsze zaświadczenie jest ważne do dnia 2017-07-31.

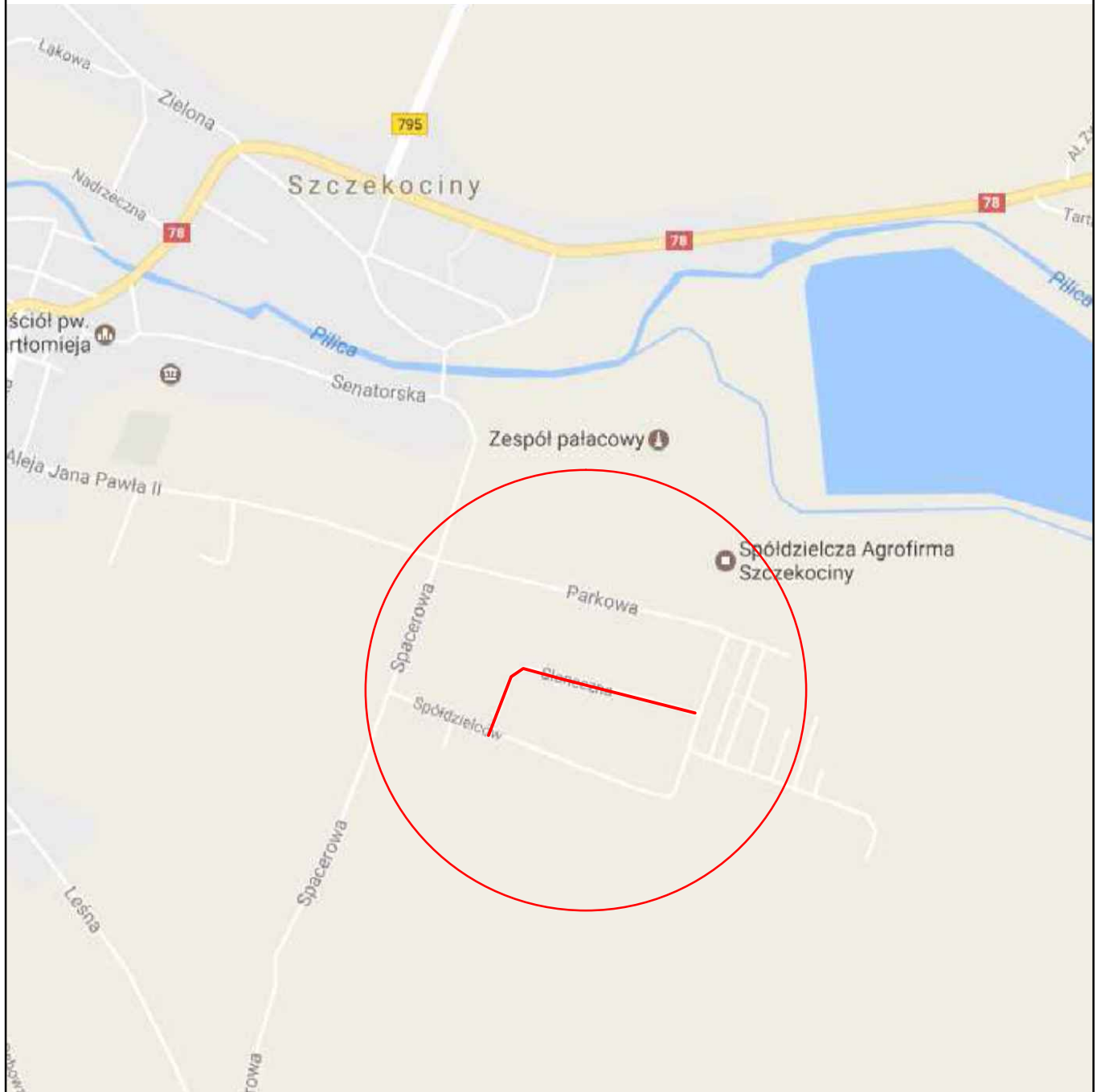
Zaświadczenie zostało wygenerowane elektronicznie i opatrzone bezpiecznym podpisem elektronicznym
weryfikowanym przy pomocy ważnego kwalifikowanego certyfikatu w dniu 2016-07-20 roku przez:

Franciszek Buszka, Przewodniczący Rady Śląskiej Okręgowej Izby Inżynierów Budownictwa.

(Zgodnie art. 5 ust 2 ustawy z dnia 18 września 2001 r. o podpisie elektronicznym (Dz. U. 2001 Nr 130 poz. 1450) dane w postaci elektronicznej opatrzone bezpiecznym podpisem elektronicznym weryfikowanym przy pomocy ważnego kwalifikowanego certyfikatu są równoważne pod względem skutków prawnych dokumentom opatrzonym podpisami własnoręcznymi.)

* Weryfikację poprawności danych w niniejszym zaświadczeniu można sprawdzić za pomocą numeru weryfikacyjnego zaświadczenia na stronie Polskiej Izby Inżynierów Budownictwa www.piib.org.pl lub kontaktując się z biurem właściwej Okręgowej Izby Inżynierów Budownictwa.

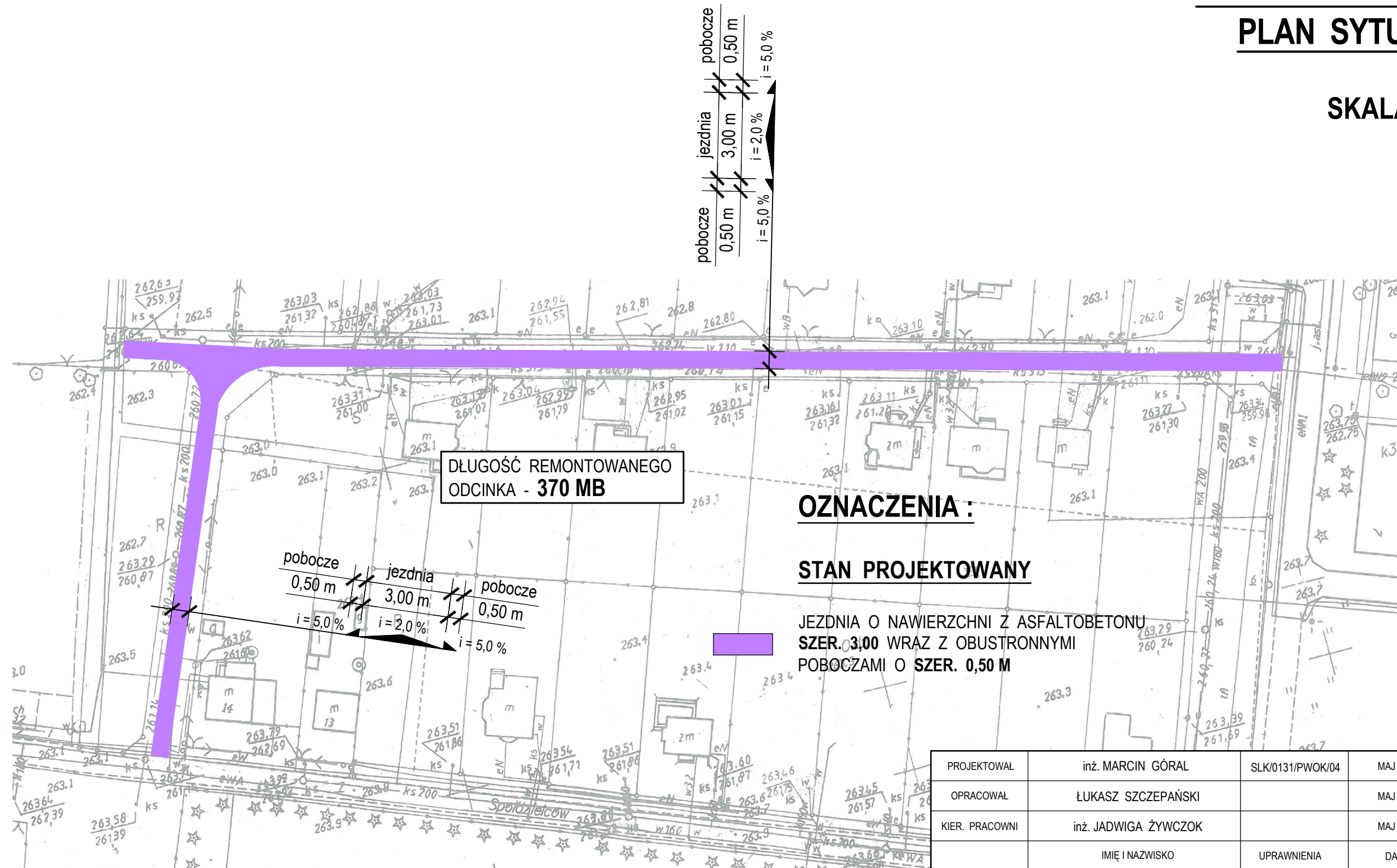
ULICA SŁONECZNA ORIENTACJA



ULICA SŁONECZNA

PLAN SYTUACYJNY

SKALA 1 : 1000



OZNACZENIA :

STAN PROJEKTOWANY

JEZDNIA O NAWIERZCHNI Z ASFALTOBETONU
SZER. 3,00 WRAZ Z OBUSTRONNYMI
POBOCZAMI O SZER. 0,50 M

PROJEKTOWAŁ	inż. MARCIN GÓRAL	SLK/0131/PWOK/04	MAJ 2017	
OPRACOWAŁ	ŁUKASZ SZCZEPAŃSKI		MAJ 2017	
KIER. PRACOWNI	inż. JADWIGA ŻYWCZOK		MAJ 2017	
	IMIĘ I NAZWISKO	UPRAWNIENIA	DATA	PODPIS

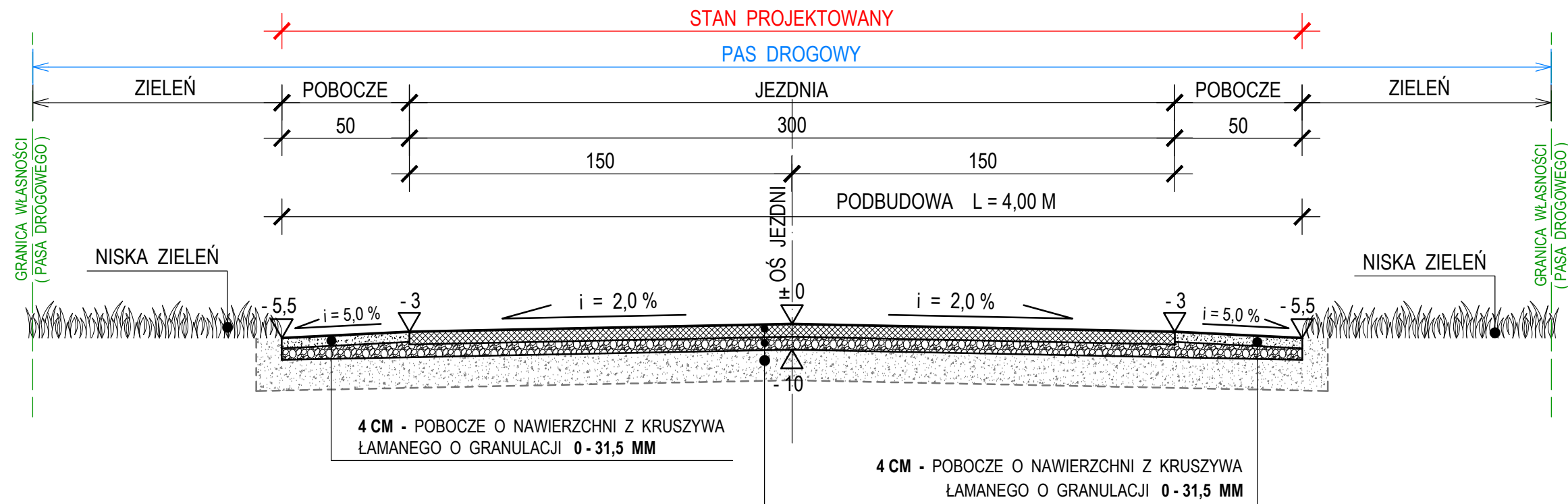


PRZEDSIĘBIORSTWO PROJEKTOWO - USŁUGOWE " BUDREMEX " w ZAWIERCIU
42 - 400 Zawiercie ul. Górnośląska 24 tel. / fax (32) 67-27-527 email: budremex@interia.pl

INWESTOR	GMINA SZCZEKOCINY, UL. SENATORSKA 2, 42-445 SZCZEKOCINY		
ZADANIE INWESTYCYJNE	REMONT DROGI GMINNEJ W MIEJSCOWOŚCI SZCZEKOCINY, ULICA SŁONECZNA	SKALA	1:1000
		BRANŻA	DROGOWA
		STADIUM	P.B.
NAZWA RYSUNKU	PLAN SYTUACYJNY	NUMER RYSUNKU	D-01.1

ULICA SŁONECZNA PRZEKRÓJ NORMALNY I KONSTRUKCYJNY

SKALA 1 : 20




**5 CM - WARSTWA ŚCIERALNA Z BETONU ASFALTOWEGO AC11S
Z ZASTOSOWANIEM ASFALTU WIELOORODZAJOWEGO 50/70**

MIĘDZYWARSTWOWE SKROPIENIE - KATIONOWA EMULSJA
ASFALTOWA ŚREDNIORZPADOWA W ILOŚCI 0,5 - 0,7 KG/M²

**5 CM - WARSTWA WARÓWNAWCZA Z KRUSZYWA ŁAMANEGO LUB TŁUCZNI
KAMIENNEGO O GRANULACJI 0 - 31,5 MM STABILIZOWANA MECH.**

ISTNIEJĄCA JEZDNI O NAWIERZCHNI GRUNTOWO - ŻUŻLOWEJ
PO MECHANICZNYM OCZYSZCZENIU I UZUPEŁNIENIU UBYTKÓW

PROJEKTOWAŁ	inż. MARCIN GÓRAL	SLK/0131/PWOK/04	MAJ 2017	
OPRACOWAŁ	ŁUKASZ SZCZEPAŃSKI		MAJ 2017	
KIER. PRACOWNI	inż. JADWIGA ŻYWCZOK		MAJ 2017	
	IMIĘ I NAZWISKO	UPRAWNIENIA	DATA	PODPIS

	PRZEDSIĘBIORSTWO PROJEKTOWO - USŁUGOWE " BUDREMEX " w ZAWIERCIU 42 - 400 Zawiercie ul. Górnośląska 24 tel. / fax (32) 67-27-527 email: budremex@interia.pl			
	INWESTOR			
GMINA SZCZEKOCINY, UL. SENATORSKA 2, 42-445 SZCZEKOCINY				
ZADANIE INWESTYCYJNE	REMONT DROGI GMINNEJ W MIEJSCOWOŚCI SZCZEKOCINY, ULICA SŁONECZNA	SKALA	1 : 20	
		BRANŻA	DROGOWA	
		STADIUM	P.B.	
NAZWA RYSUNKU	PRZEKRÓJ NORMALNY I KONSURKCYJNY		NUMER RYSUNKU	D-02.1

Kopia mapy ewidencyjnej
 Skala 1:1000



OZNACZENIA:

- ZAJĘTOŚĆ TERENU
- NR DZIAŁKI ZAJĘTEJ POD REMONT

Wykonał: Iwona Trzcionka

Niniejszy dokument nie podlega opłacie skarbowej na podstawie art. 3 ustawy o opłacie skarbowej z dnia 16 listopada 2006r.

Dokument nie zawiera wszystkich informacji określonych w rozporządzeniu, a położenie niektórych elementów niniejszej mapy, może nie spełniać wymagań określonych w rozporządzeniu oraz standardach technicznych. Podstawa prawna: §66 ust. 1 rozporządzenia Ministra Rozwoju Regionalnego i Budownictwa z dnia 29.03.2001 r. w sprawie ewidencji gruntów i budynków (Dz. U. z 2016 r. poz. 1034)

Zawiercie, dn. 19-05-2017 r.

Zawiercie, dn. 19-05-2017 r.

Zawiercie, dn. 19-05-2017 r.

Zawiercie, dn. 19-05-2017 r.

Zawiercie, dn. 19-05-2017 r.

Zawiercie, dn. 19-05-2017 r.

Zawiercie, dn. 19-05-2017 r.

Zawiercie, dn. 19-05-2017 r.

Zawiercie, dn. 19-05-2017 r.

Zawiercie, dn. 19-05-2017 r.

Zawiercie, dn. 19-05-2017 r.

Zawiercie, dn. 19-05-2017 r.

Zawiercie, dn. 19-05-2017 r.

Zawiercie, dn. 19-05-2017 r.

Zawiercie, dn. 19-05-2017 r.

Zawiercie, dn. 19-05-2017 r.

Zawiercie, dn. 19-05-2017 r.

Zawiercie, dn. 19-05-2017 r.

Zawiercie, dn. 19-05-2017 r.

Zawiercie, dn. 19-05-2017 r.

Zawiercie, dn. 19-05-2017 r.

Zawiercie, dn. 19-05-2017 r.

Zawiercie, dn. 19-05-2017 r.

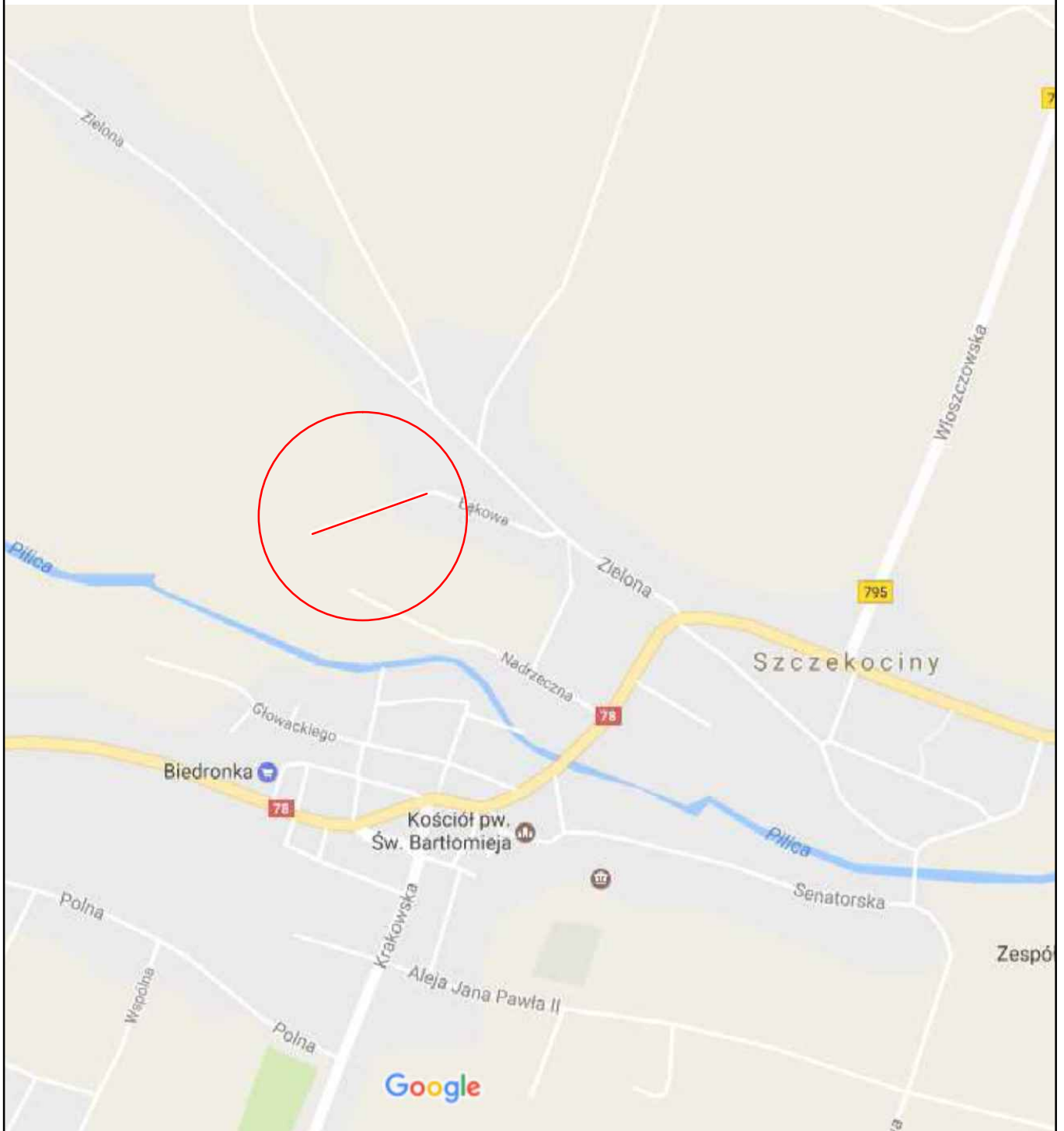
Zawiercie, dn. 19-05-2017 r.

Zawiercie, dn. 19-05-2017 r.

Zawiercie, dn. 19-05-2017 r.

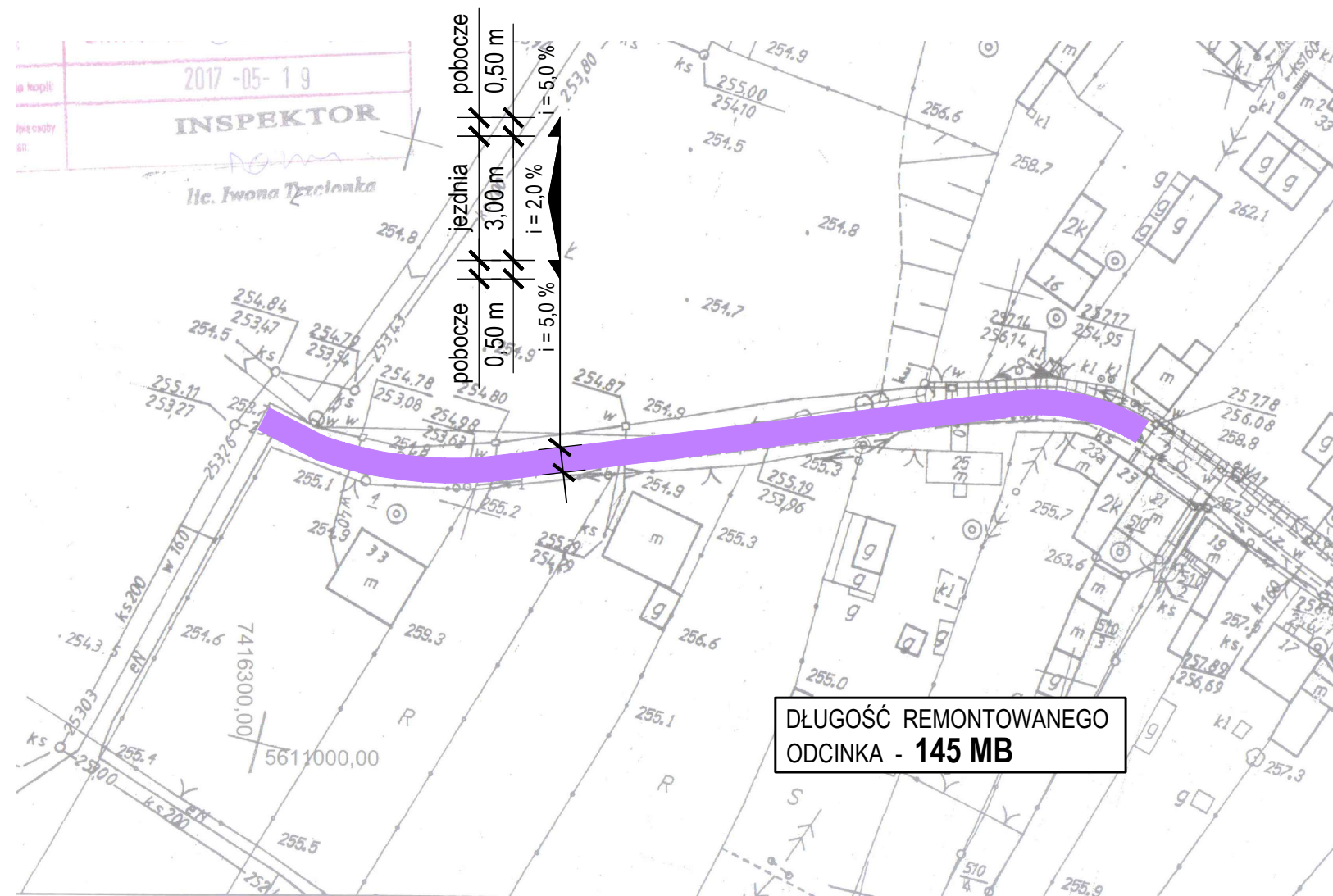
Starosta Zawierciański Powiatowy Ośrodek Dokumentacji Geodezyjnej i Kartograficznej w Zawierciu	
Poświadczam się zgodność niniejszej kopii z treścią materiału państwowego zasobu geodezyjnego i kartograficznego	
Nazwa materiału zasobu:	m. ewidencyjny
Identyfikator ewidencyjny materiału zasobu:	G.III.6642 GSG 2017
Data wykonania kopii:	2017-05-19
Stos. techniczne i podany materiał reprezentacyjny organu:	
INSEKTOR <i>Iwona Trzcionka</i>	

ULICA ŁAKOWA ORIENTACJA



ULICA ŁĄKOWA PLAN SYTUACYJNY

SKALA 1 : 1000




OZNACZENIA :

STAN PROJEKTOWANY

JEZDNIA O NAWIERZCHNI Z ASFALTOBETONU
SZER. 3,00 WRAZ Z OBUSTRONNYMI
POBOCZAMI O SZER. 0,50 M

PROJEKTOWAŁ	inż. MARCIN GÓRAL	SLK/0131/PWOK/04	MAJ 2017	
OPRACOWAŁ	ŁUKASZ SZCZEPAŃSKI		MAJ 2017	
KIER. PRACOWNI	inż. JADWIGA ŻYWCZOK		MAJ 2017	
	IMIĘ I NAZWISKO	UPRAWNIENIA	DATA	PODPIS

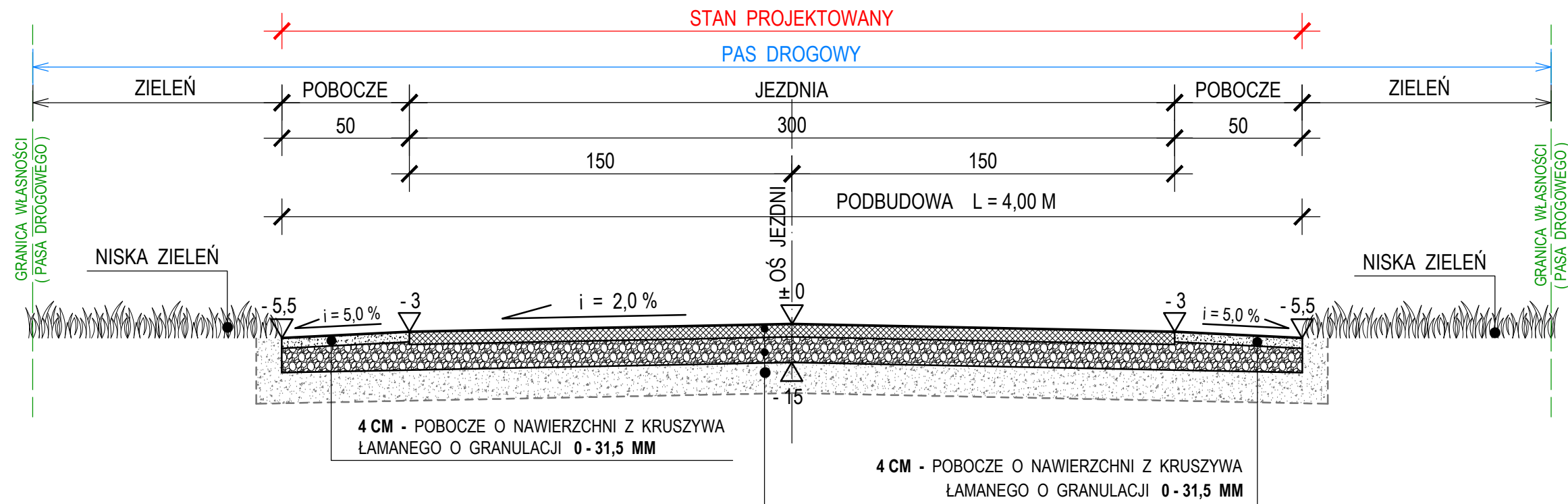
	PRZEDSIĘBIORSTWO PROJEKTOWO - USŁUGOWE " BUDREMEX " w ZAWIERCIU 42 - 400 Zawiercie ul. Górnośląska 24 tel. / fax (32) 67-27-527 email: budremex@interia.pl			
INWESTOR	GMINA SZCZEKOCINY, UL. SENATORSKA 2, 42-445 SZCZEKOCINY			
ZADANIE INWESTYCYJNE	REMONT DROGI GMINNEJ W MIEJSCOWOŚCI SZCZEKOCINY, ULICA ŁĄKOWA	SKALA	1:1000	
		BRANŻA	DROGOWA	
		STADIUM	P.B.	
NAZWA RYSUNKU	PLAN SYTUACYJNY	NUMER RYSUNKU	D-01.2	

ULICA ŁĄKOWA

PRZEKRÓJ NORMALNY

I KONSTRUKCYJNY

SKALA 1 : 20



4 CM - POBOCZE O NAWIERZCHNI Z KRUSZYWA ŁAMANEGO O GRANULACJI 0 - 31,5 MM

4 CM - POBOCZE O NAWIERZCHNI Z KRUSZYWA ŁAMANEGO O GRANULACJI 0 - 31,5 MM

5 CM - WARSTWA ŚCIERALNA Z BETONU ASFALTOWEGO AC11S
Z ZASTOSOWANIEM ASFALTU WIELOORODZAJOWEGO 50/70

MIĘDZYWARSTWOWE SKROPIENIE - KATIONOWA EMULSJA
ASFALTOWA ŚREDNIORZPADOWA W ILOŚCI 0,5 - 0,7 KG/M²

10 CM - WARSTWA WARÓRNAWCZA Z KRUSZYWA ŁAMANEGO LUB TŁUCZNIĄ
KAMIENNEGO O GRANULACJI 0 - 63 MM STABILIZOWANA MECH.

ISTNIEJĄCA JEZDNIA O NAWIERZCHNI GRUNTOWO - ŻUŻLOWEJ
PO MECHANICZNYM OCZYSZCZENIU I UZUPEŁNIENIU UBYTKÓW

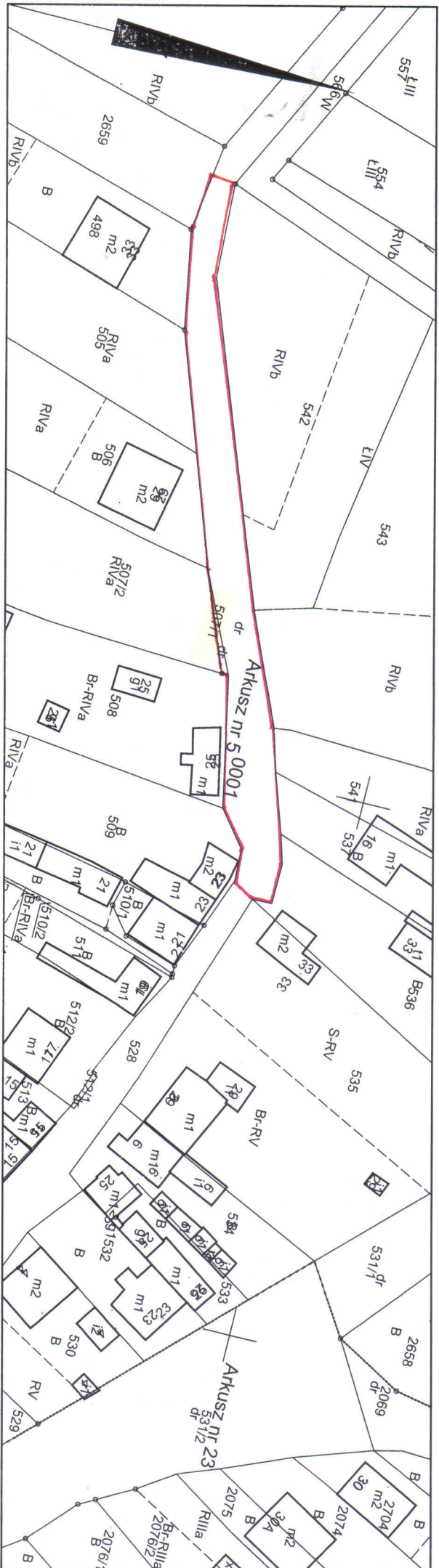
PROJEKTOWAŁ	inż. MARCIN GÓRAL	SLK/0131/PWOK/04	MAJ 2017	
OPRACOWAŁ	ŁUKASZ SZCZEPAŃSKI		MAJ 2017	
KIER. PRACOWNI	inż. JADWIGA ŻYWCZOK		MAJ 2017	
	IMIĘ I NAZWISKO	UPRAWNIENIA	DATA	PODPIS

	PRZEDSIĘBIORSTWO PROJEKTOWO - USŁUGOWE " BUDREMEX " w ZAWIERCIU 42 - 400 Zawiercie ul. Górnośląska 24 tel. / fax (32) 67-27-527 email: budremex@interia.pl			
INWESTOR	GMINA SZCZEKOCINY, UL. SENATORSKA 2, 42-445 SZCZEKOCINY			
ZADANIE INWESTYCYJNE	REMONT DROGI GMINNEJ W MIEJSCOWOŚCI SZCZEKOCINY, ULICA ŁĄKOWA	SKALA	1 : 20	
		BRANŻA	DROGOWA	
		STADIUM	P.B.	
NAZWA RYSUNKU	PRZEKRÓJ NORMALNY I KONSTRUKCYJNY		NUMER RYSUNKU	D-02.2

Województwo: śląskie
 Powiat: 2416 - zawierciański
 Jednostka ewidencyjna: :241608_4, Szczekociny - miasto
 Obręb ewidencyjny: 0001, SZCZĘKOCINY
 Ident. ark. ewid.: 23, 5

Kopia mapy ewidencyjnej

Skala 1:1000



OZNACZENIA:

- ZAJĘTOŚĆ TERENU
- NR DZIAŁKI ZAJĘTEJ POD REMONT

Wykonat: Iwona Trzcionka

Niniejszy dokument nie podlega opłacie skarbowej na podstawie art. 3 ustawy o opłacie skarbowej z dnia 16 listopada 2006r.

Dokument nie zawiera wszystkich informacji określonych w rozporządzeniu, a położenie niektórych elementów niniejszej mapy może nie spełniać wymagań określonych w rozporządzeniu oraz standardach technicznych. Podstawa prawna: §86 ust. 1 rozporządzenia Ministra Rozwoju Regionalnego i Budownictwa z dnia 29.03.2001 r. w sprawie ewidencji gruntów i budynków (DZ. U. z 2016 r. poz. 1034)

Zawiercie, dn. 19-05-2017 r.

Starosta Zawierciański	
Powiatowy Ośrodek Dokumentacji Geodezyjnej i Kartograficznej w Zawierciu	
Poświadcza się zgodność niniejszej kopii z brzością materiału państwowego zasobu geodezyjnego i kartograficznego	
Nazwa materiału zasobu:	M ewidencyjny
Identyfikator ewidencyjny materiału zasobu:	G.III.8642.6862017
Data wykonania kopii:	2017-05-19
Imię, nazwisko, podpis osoby reprezentującej orga.:	<i>Iwona Trzcionka</i> INSPEKTOR

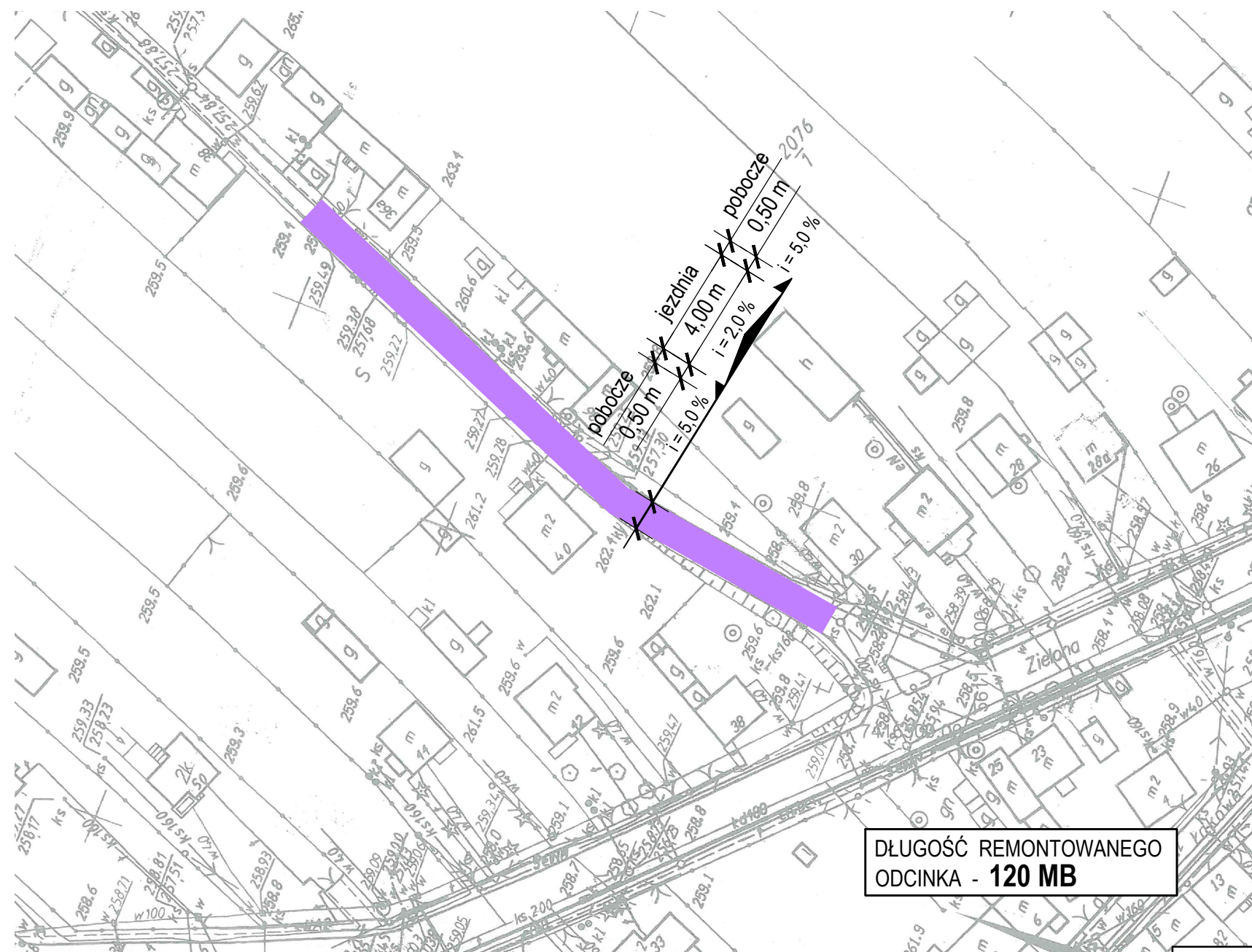
Iwona Trzcionka

ULICA ZIELONA ORIENTACJA



ULICA ZIELONA PLAN SYTUACYJNY

SKALA 1 : 1000



DŁUGOŚĆ REMONTOWANEGO
ODCINKA - 120 MB

OZNACZENIA :

STAN PROJEKTOWANY



JEZDNIA O NAWIERZCHNI Z ASFALTOBETONU
SZER. 4,00 WRAZ Z OBUSTRONNYMI
POBOCZAMI O SZER. 0,50 M

PROJEKTOWAŁ	inż. MARCIN GÓRAL	SLK/0131/PWOK/04	MAJ 2017	
OPRACOWAŁ	ŁUKASZ SZCZEPAŃSKI		MAJ 2017	
KIER. PRACOWNI	inż. JADWIGA ŻYWCZOK		MAJ 2017	
	IMIĘ I NAZWISKO	UPRAWNIENIA	DATA	PODPIS

	PRZEDSIĘBIORSTWO PROJEKTOWO - USŁUGOWE " BUDREMEX " w ZAWIERCIU 42 - 400 Zawiercie ul. Górnośląska 24 tel./ fax (32) 67-27-527 email: budremex@interia.pl			
--	--	--	--	--

INWESTOR	GMINA SZCZEKOCINY, UL. SENATORSKA 2, 42-445 SZCZEKOCINY			
----------	---	--	--	--

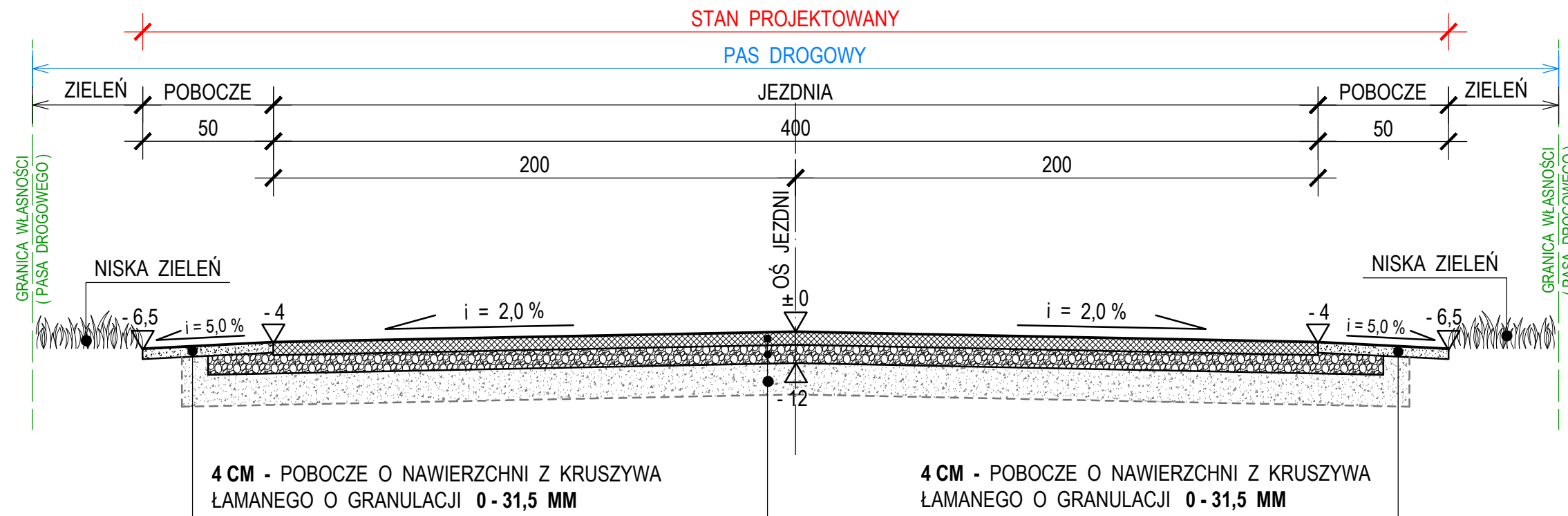
ZADANIE INWESTYCYJNE	REMONT DROGI GMINNEJ W MIEJSCOWOŚCI SZCZEKOCINY, ULICA ZIELONA	SKALA	1:1000
		BRANŻA	DROGOWA
		STADIUM	P.B.

NAZWA RYSUNKU	PLAN SYTUACYJNY	NUMER RYSUNKU	D-01.3
------------------	-----------------	------------------	--------

ULICA ZIELONA

PRZEKRÓJ NORMALNY I KONSTRUKCYJNY

SKALA 1 : 20



**5 CM - WARSTWA ŚCIERALNA Z BETONU ASFALTOWEGO AC11S
Z ZASTOSOWANIEM ASFALTU WIELOORODZAJOWEGO 50/70**

MIĘDZYWARSTWOWE SKROPIENIE - KATIONOWA EMULSJA
ASFALTOWA ŚREDNIORZPADOWA W ILOŚCI 0,5 - 0,7 KG/M²

7 CM - WARSTWA WARÓWNAWCZA Z KRUSZYWA ŁAMANEGO LUB TŁUCZNI KAMIENNEGO O GRANULACJI 0 - 31,5 MM STABILIZOWANA MECH.

ISTNIEJĄCA JEZDNIA O NAWIERZCHNI GRUNTOWO - ŻUŻLOWEJ
PO MECHANICZNYM OCZYSZCZENIU I UZUPEŁNIENIU UBYTKÓW

PROJEKTOWAŁ	inż. MARCIN GÓRAL	SLK/0131/PWOK/04	MAJ 2017	
OPRACOWAŁ	ŁUKASZ SZCZEPAŃSKI		MAJ 2017	
KIER. PRACOWNI	inż. JADWIGA ŻYWCZOK		MAJ 2017	
	IMIĘ I NAZWISKO	UPRAWNIENIA	DATA	PODPIS

	PRZEDSIĘBIORSTWO PROJEKTOWO - USŁUGOWE " BUDREMEX " w ZAWIERCIU 42 - 400 Zawiercie ul. Górnośląska 24 tel. / fax (32) 67-27-527 email: budremex@interia.pl			
INWESTOR	GMINA SZCZEKOCINY, UL. SENATORSKA 2, 42-445 SZCZEKOCINY			
ZADANIE INWESTYCYJNE	REMONT DROGI GMINNEJ W MIEJSCOWOŚCI SZCZEKOCINY, ULICA ZIELONA	SKALA	1 : 20	
		BRANŻA	DROGOWA	
		STADIUM	P.B.	
NAZWA RYSUNKU	PRZEKRÓJ NORMALNY I KONSTRUKCYJNY		NUMER RYSUNKU	D-02.3

Kopia mapy ewidencyjnej
Skala 1:1000



Wykonat: Ineta Trzcianka

Niniejszy dokument nie podlega opłacie skarbowej na podstawie art. 3 ustawy o opłacie skarbowej z dnia 16 listopada 2002r.

OZNACZENIA:

— ZAJĘTOŚĆ TERENU

■ NRDZIAŁKI ZAJĘTEJ POD REWONT

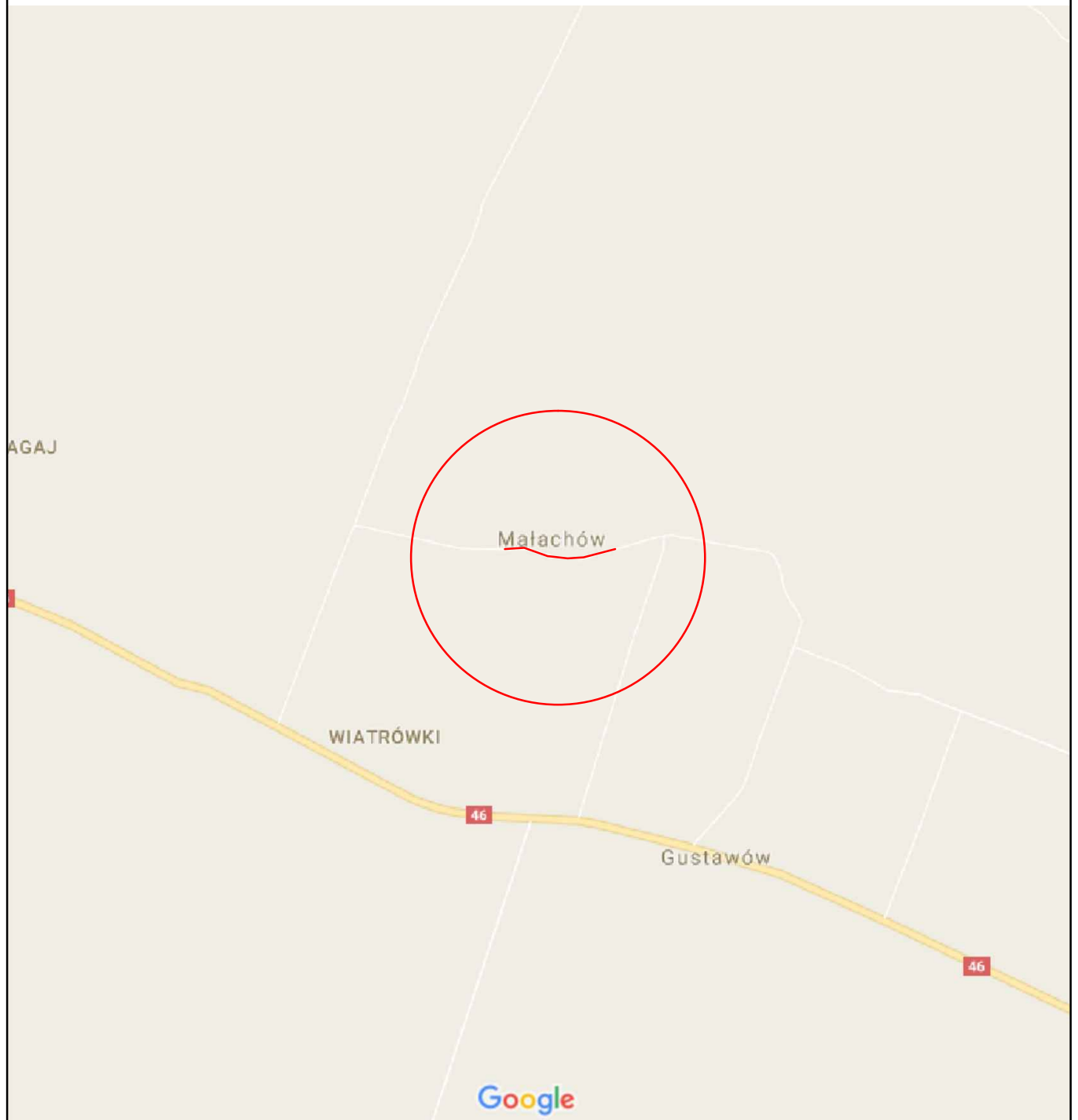
Siedziba Zarządcy Publicznej Agencji Rozwoju Regionalnego w Zawierciu	
Podpisana wyżej osoba jest z tożsącością: <i>M. Trzcianka</i>	
Imię i nazwisko:	<i>M. Trzcianka</i>
Wzrost (cm):	168
Waga (kg):	65
Temperatura ciała (C):	36,6
ciężar ciała (kg):	65
ciężar ciała (kg):	65

Dokument nie zawiera wszystkich informacji określonych w rozporządzeniu, a pobranie niektórych elementów niniejszej mapy może nie spełniać wymagań określonych w rozporządzeniu oraz standardach technicznych. Polska Prawa, 886 ust. 1, rozporządzenia Ministra Rozwoju Regionalnego z dnia 29.10.2017 r. w sprawie ewidencji gruntów i budynków (Dz. U. z 2016 r., poz. 1034)

Zawiercie, dn. 19-05-2017r.

INSPEKTOR
[Signature]
M. Anna Trzcianka

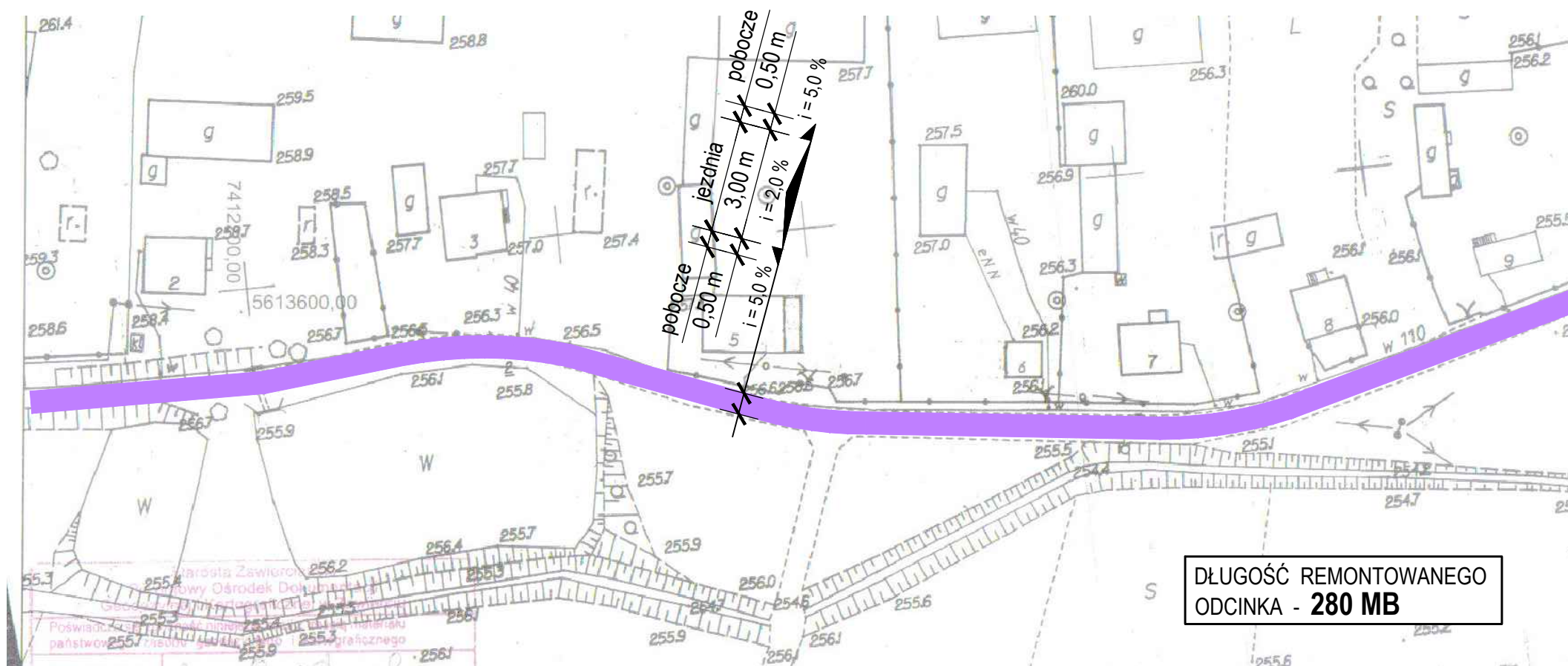
MIEJSCOWOŚĆ MAŁACHÓW ORIENTACJA



MIEJSCOWOŚĆ MAŁACHÓW

PLAN SYTUACYJNY

SKALA 1 : 1000



OZNACZENIA :

STAN PROJEKTOWANY



JEZDNIA O NAWIERZCHNI Z ASFALTOBETONU
SZER. 3,00 WRAZ Z OBUSTRONNYMI
POBOCZAMI O SZER. 0,50 M

DŁUGOŚĆ REMONTOWANEGO
ODCINKA - 280 MB

PROJEKTOWAŁ	inż. MARCIN GÓRAL	SLK/0131/PWOK/04	MAJ 2017	
OPRACOWAŁ	ŁUKASZ SZCZEPAŃSKI		MAJ 2017	
KIER. PRACOWNI	inż. JADWIGA ŻYWCZOK		MAJ 2017	
	IMIĘ I NAZWISKO	UPRAWNIENIA	DATA	PODPIS



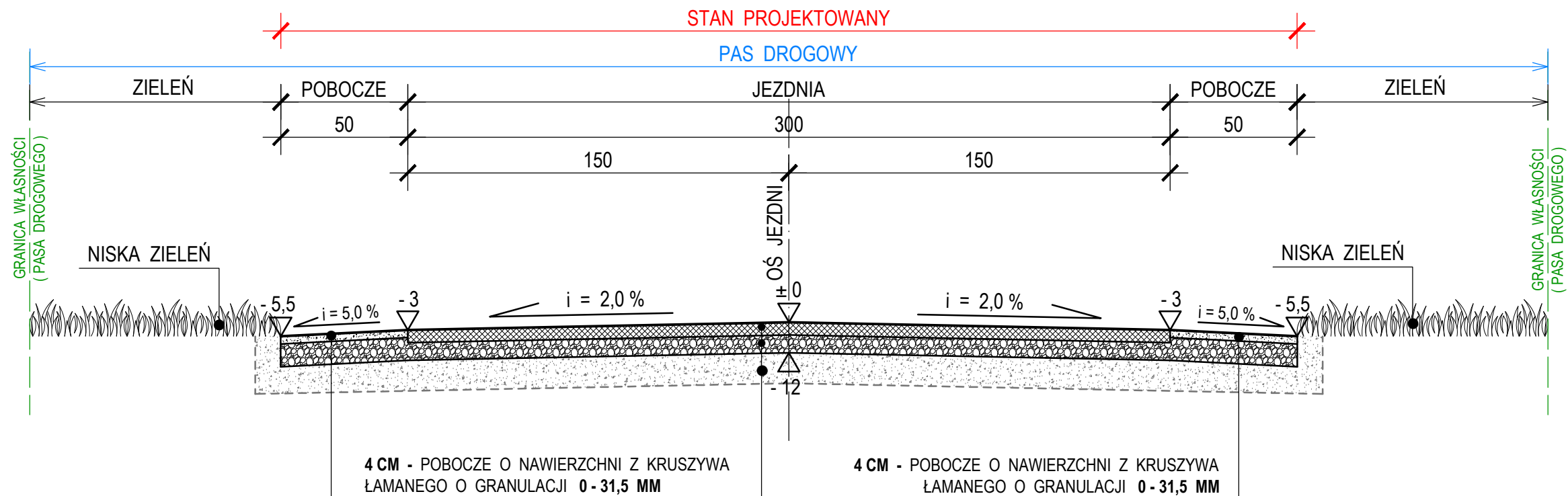
PRZEDSIĘBIORSTWO PROJEKTOWO - USŁUGOWE " BUDREMEX " w ZAWIERCIU
42 - 400 Zawiercie ul. Górnośląska 24 tel. / fax (32) 67-27-527 email: budremex@interia.pl

INWESTOR	GMINA SZCZEKOCINY, UL. SENATORSKA 2, 42-445 SZCZEKOCINY			
ZADANIE INWESTYCYJNE	REMONT DROGI GMINNEJ W MIEJSCOWOŚCI MAŁACHÓW		SKALA	1:1000
			BRANŻA	DROGOWA
			STADIUM	P.B.
NAZWA RYSUNKU	PLAN SYTUACYJNY		NUMER RYSUNKU	D-01.4

MIEJSCOWOŚĆ MAŁACHÓW

PRZEKRÓJ NORMALNY I KONSTRUKCYJNY

SKALA 1 : 20




**5 CM - WARSTWA ŚCIERALNA Z BETONU ASFALTOWEGO AC11S
Z ZASTOSOWANIEM ASFALTU WIELOORODZAJOWEGO 50/70**

MIĘDZYWARSTWOWE SKROPIENIE - KATIONOWA EMULSJA
ASFALTOWA ŚREDNIORZPADOWA W ILOŚCI 0,5 - 0,7 KG/M²

**7 CM - WARSTWA WARÓRNAWCZA Z KRUSZYWA ŁAMANEGO LUB TŁUCZNI
KAMIENNEGO O GRANULACJI 0 - 31,5 MM STABILIZOWANA MECH.**

ISTNIEJĄCA JEZDNIA O NAWIERZCHNI GRUNTOWO - ŻUŻLOWEJ
PO MECHANICZNYM OCZYSZCZENIU I UZUPEŁNIENIU UBYTKÓW

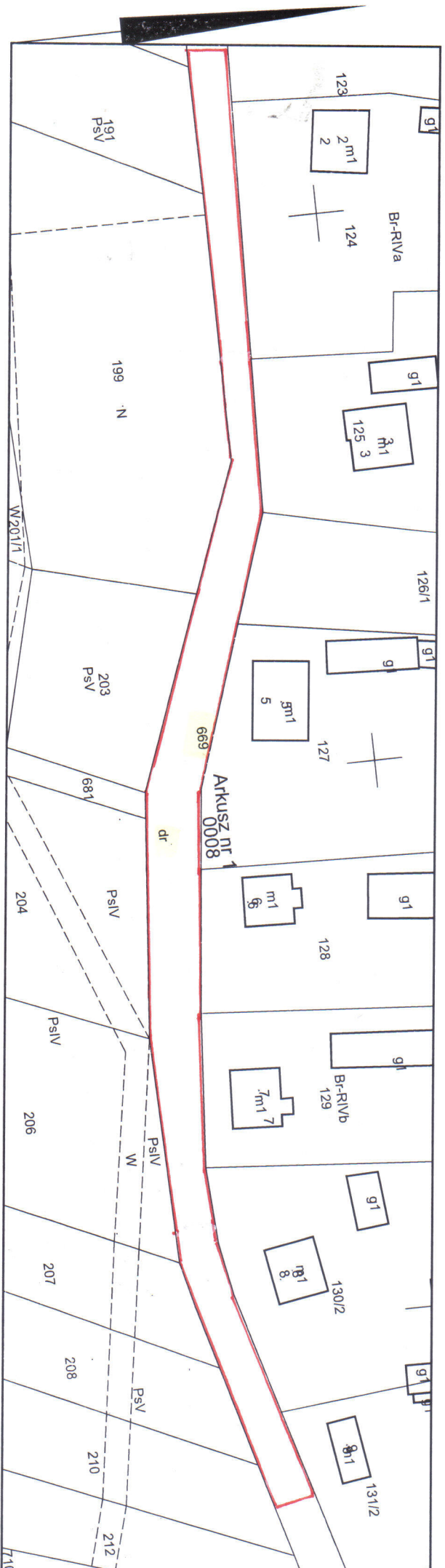
PROJEKTOWAŁ	inż. MARCIN GÓRAL	SLK/0131/PWOK/04	MAJ 2017	
OPRACOWAŁ	ŁUKASZ SZCZEPAŃSKI		MAJ 2017	
KIER. PRACOWNI	inż. JADWIGA ŻYWCZOK		MAJ 2017	
	IMIĘ I NAZWISKO	UPRAWNIENIA	DATA	PODPIS

	PRZEDSIĘBIORSTWO PROJEKTOWO - USŁUGOWE "BUDREMEX" w ZAWIERCIU 42 - 400 Zawiercie ul. Górnośląska 24 tel. / fax (32) 67-27-527 email: budremex@interia.pl			
	INWESTOR: GMINA SZCZEKOCINY, UL. SENATORSKA 2, 42-445 SZCZEKOCINY			
ZADANIE INWESTYCYJNE	REMONT DROGI GMINNEJ W MIEJSCOWOŚCI MAŁACHÓW		SKALA	1 : 20
			BRANŻA	DROGOWA
			STADIUM	P.B.
NAZWA RYSUNKU	PRZEKRÓJ NORMALNY I KONSURKCYJNY		NUMER RYSUNKU	D-02.4

Województwo: śląskie
 Powiat: 2416 - zawierciański
 Jednostka ewidencyjna: :241608 5, Szczekociny
 Obręb ewidencyjny: 0008, GUSTAWÓW-MALACHÓW
 Ident. ark. ewid.: 1

Kopia mapy ewidencyjnej

Skala 1:1000



OZNACZENIA:

- ZAJĘTOŚĆ TERENU
- NR DZIAŁKI ZAJĘTEJ POD REMONT

Wykonał: Iwona Trzcionka

Niniejszy dokument nie podlega opłacie skarbowej na podstawie art. 3 ustawy o opłacie skarbowej z dnia 16 listopada 2006r.

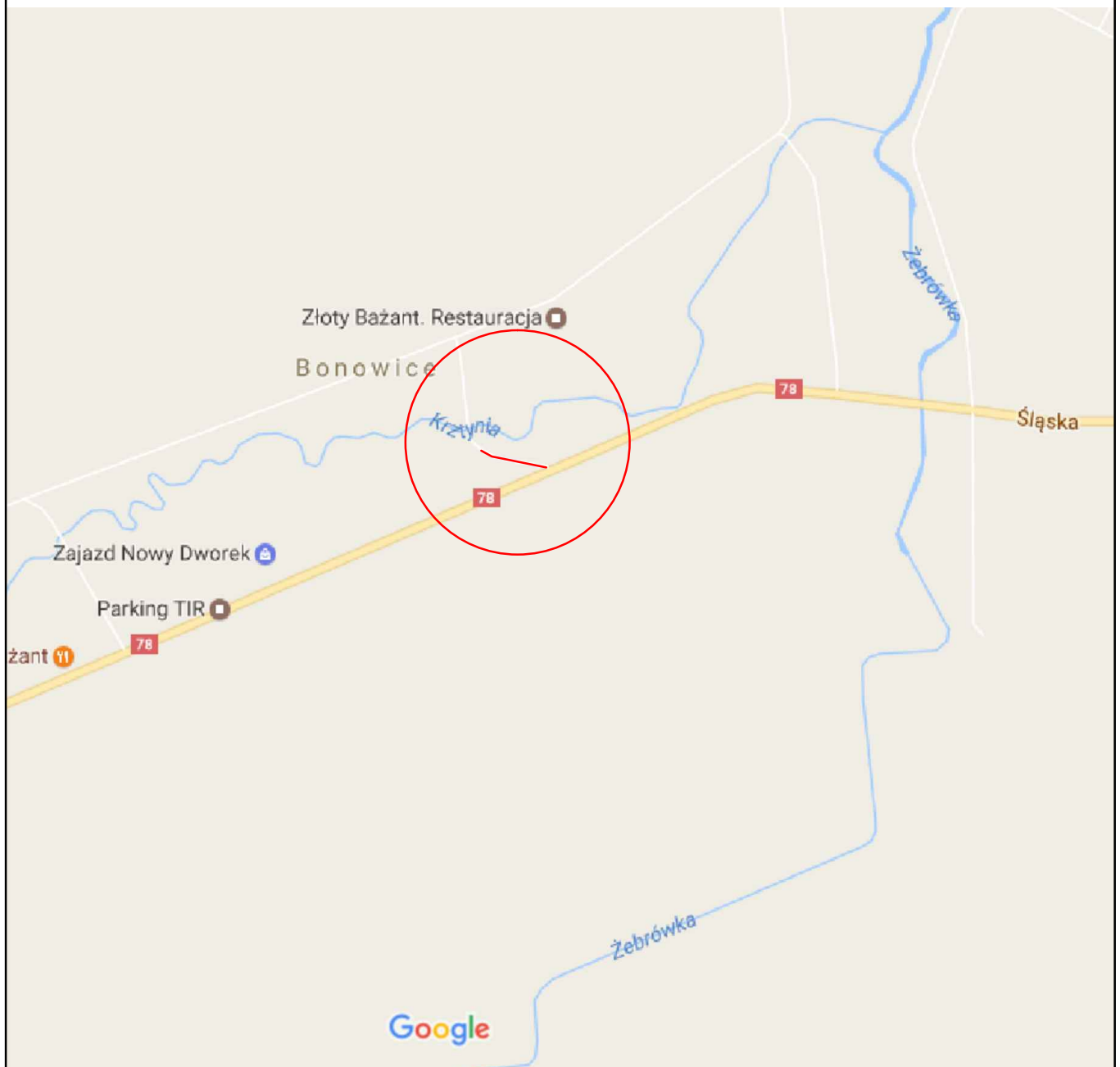
Dokument nie zawiera wszystkich informacji określonych w rozporządzeniu, a położenie niektórych elementów niniejszej mapy może nie spełniać wymagań określonych w rozporządzeniu oraz standardach technicznych. Podstawa prawna: 886 ust. 1 rozporządzenia Ministra Rozwoju Regionalnego i Budownictwa z dnia 29.03.2001 r. w sprawie ewidencji gruntów i budynków (DZ. U. z 2016 r. poz. 1034)

Starosta Zawierciański	
Powiatowy Ośrodek Dokumentacji Geodezyjnej i Kartograficznej w Zawierciu	
Poświadczam się zgodność niniejszej kopii z treścią materiału państwowego zasobu geodezyjnego i kartograficznego	
Nazwa materiału rysunku:	nr 2008/001
Identyfikator ewidencyjny materiału zasobu:	G.III.8642. 686 9015
Data wykonania kopii:	2017-05-19
INSPEKTOR	
Iwona Trzcionka	

Zawiercie, dn. 19-05-2017 r.

MIEJSCOWOŚĆ BONOWICE

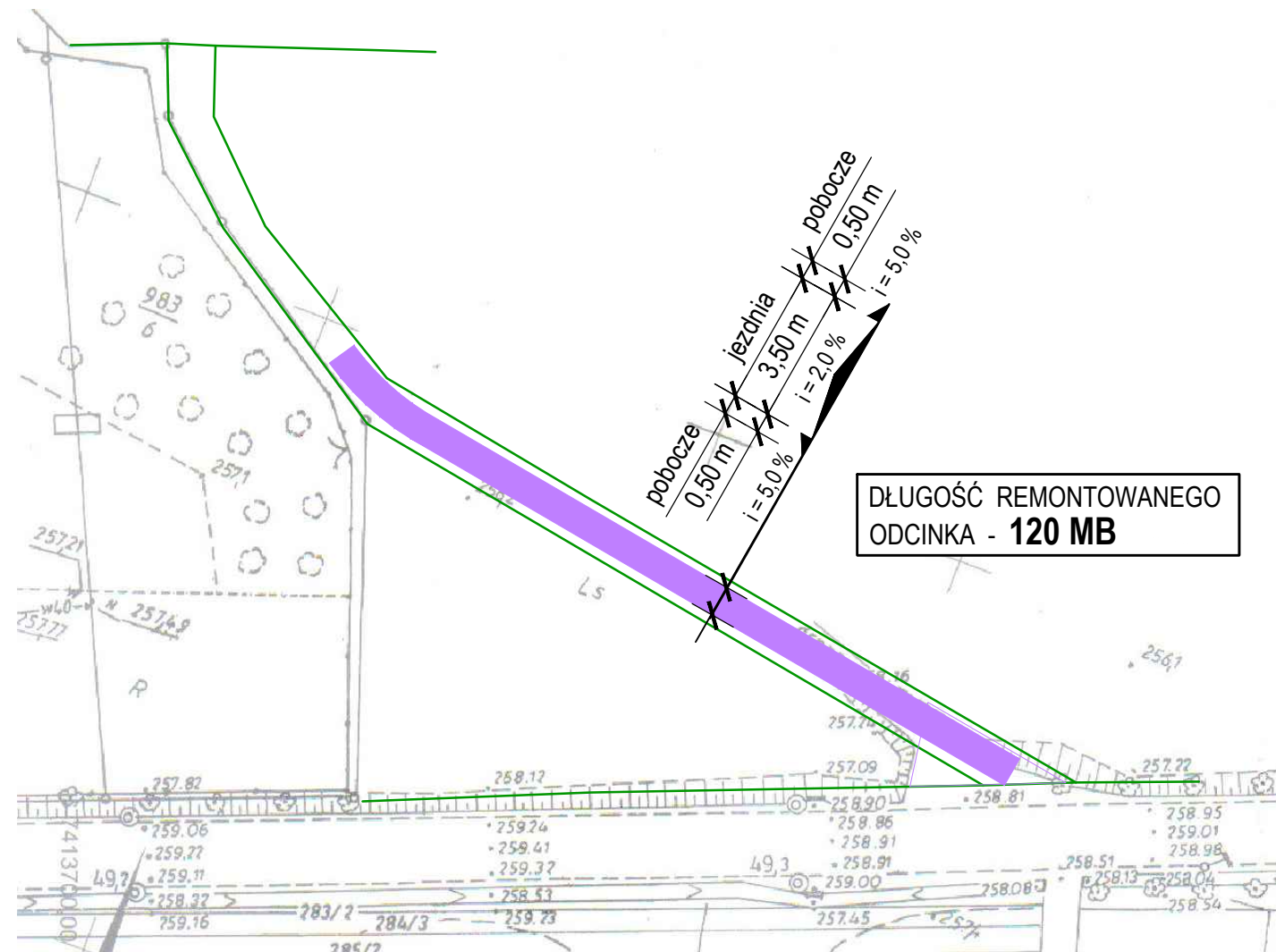
ORIENTACJA



MIEJSCOWOŚĆ BONOWICE

PLAN SYTUACYJNY

SKALA 1 : 1000



OZNACZENIA :

STAN PROJEKTOWANY



JEZDNIA O NAWIERZCHNI Z ASFALTOBETONU
SZER. 3,50 WRAZ Z OBUSTRONNYMI
POBOCZAMI O SZER. 0,50 M

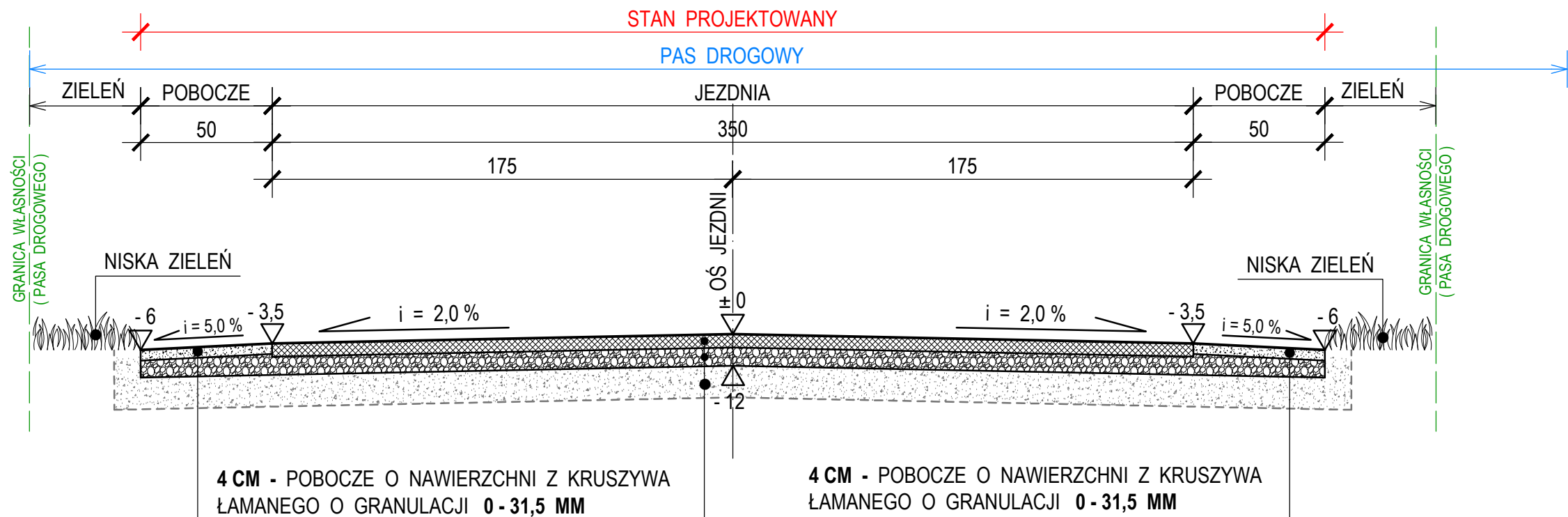
PROJEKTOWAŁ	inż. MARCIN GÓRAL	SLK/0131/PWOK/04	MAJ 2017	
OPRACOWAŁ	ŁUKASZ SZCZEPAŃSKI		MAJ 2017	
KIER. PRACOWNI	inż. JADWIGA ŻYWCZOK		MAJ 2017	
	IMIĘ I NAZWISKO	UPRAWNIENIA	DATA	PODPIS

	PRZEDSIĘBIORSTWO PROJEKTOWO - USŁUGOWE " BUDREMEX " w ZAWIERCIU 42 - 400 Zawiercie ul. Górnośląska 24 tel./ fax (32) 67-27-527 email: budremex@interia.pl			
INWESTOR	GMINA SZCZĘKOCINY, UL. SENATORSKA 2, 42-445 SZCZĘKOCINY			
ZADANIE INWESTYCYJNE	REMONT DROGI GMINNEJ W MIEJSCOWOŚCI BONOWICE	SKALA	1:1000	
		BRANŻA	DROGOWA	
		STADIUM	P.B.	
NAZWA RYSUNKU	PLAN SYTUACYJNY	NUMER RYSUNKU	D-01.5	

MIEJSCOWOŚĆ BONOWICE

PRZEKRÓJ NORMALNY I KONSTRUKCYJNY

SKALA 1 : 20




5 CM - WARSTWA ŚCIERALNA Z BETONU ASFALTOWEGO AC11S
Z ZASTOSOWANIEM ASFALTU WIELOORODZAJOWEGO 50/70

MIĘDZYWARSTWOWE SKROPIENIE - KATIONOWA EMULSJA
ASFALTOWA ŚREDNIORZPADOWA W ILOŚCI 0,5 - 0,7 KG/M²

7 CM - WARSTWA WARÓWNAWCZA Z KRUSZYWA ŁAMANEGO LUB TŁUCZNIĄ
KAMIENNEGO O GRANULACJI 0 - 31,5 MM STABILIZOWANA MECH.

ISTNIEJĄCA JEZDNIĄ O NAWIERZCHNI GRUNTOWO - ŻUŻLOWEJ
PO MECHANICZNYM OCZYSZCZENIU I UZUPEŁNIENIU UBYTKÓW

PROJEKTOWAŁ	inż. MARCIN GÓRAL	SLK/0131/PWOK/04	MAJ 2017	
OPRACOWAŁ	ŁUKASZ SZCZEPAŃSKI		MAJ 2017	
KIER. PRACOWNI	inż. JADWIGA ŻYWCZOK		MAJ 2017	
	IMIĘ I NAZWISKO	UPRAWNIENIA	DATA	PODPIS

 PRZEDSIĘBIORSTWO PROJEKTOWO - USŁUGOWE "BUDREMEX" w ZAWIERCIU 42 - 400 Zawiercie ul. Górnośląska 24 tel. / fax (32) 67-27-527 email: budremex@interia.pl	INWESTOR		GMINA SZCZEKOCINY, UL. SENATORSKA 2, 42-445 SZCZEKOCINY	
	ZADANIE INWESTYCYJNE	REMONT DROGI GMINNEJ W MIEJSCOWOŚCI BONOWICE		SKALA
		BRANŻA	DROGOWA	
		STADIUM	P.B.	
NAZWA RYSUNKU	PRZEKRÓJ NORMALNY I KONSTRUKCYJNY		NUMER RYSUNKU	D-02.5

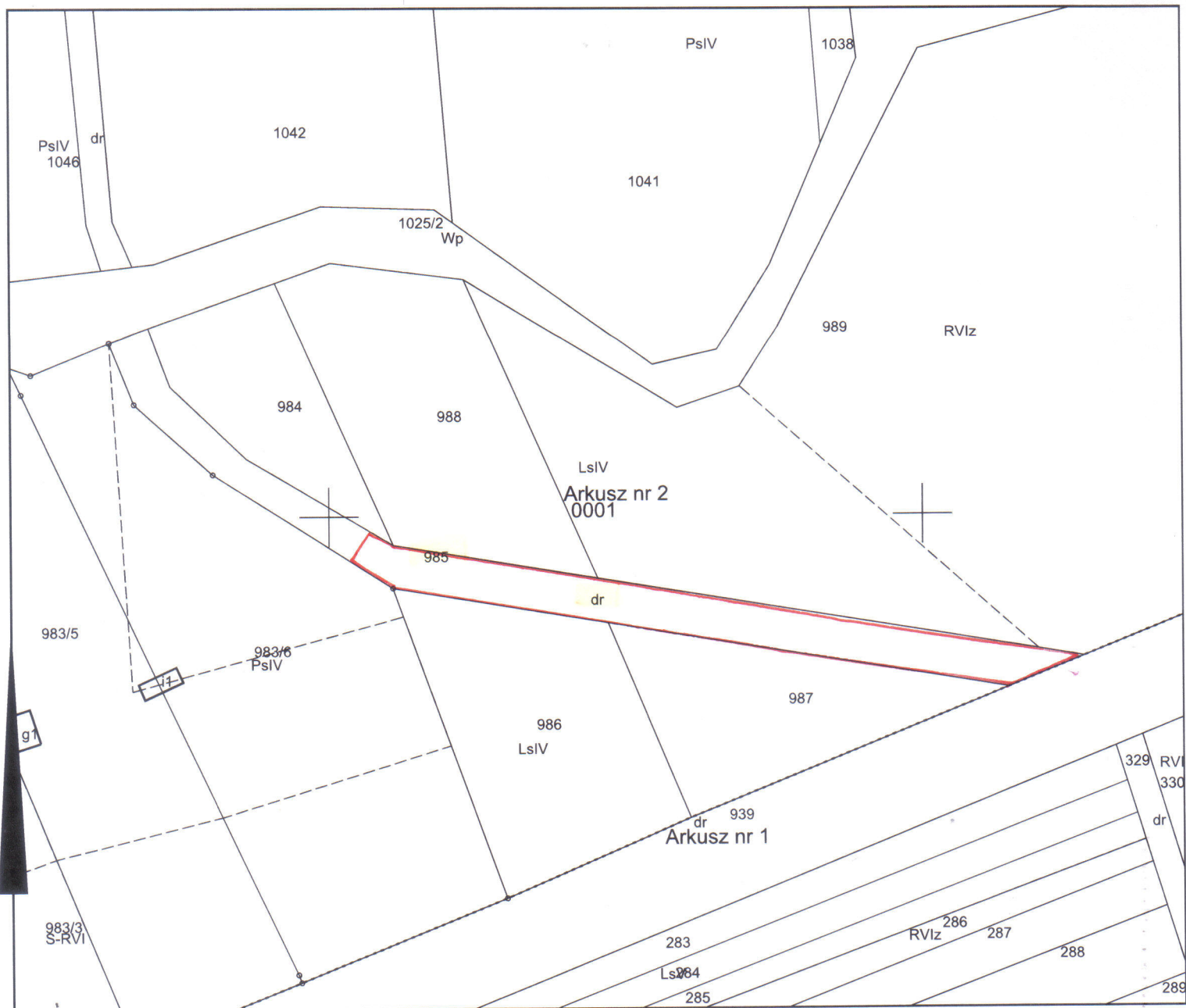
Województwo: śląskie
Powiat: 2416 - zawierciański
Jednostka ewidencyjna: :241608_5 ,Szczekociny
Obręb ewidencyjny: 0001 , BONOWICE
Ident. ark. ewid.: 1, 2

OZNACZENIA:

-  ZAJĘTOŚĆ TERENU
-  NR DZIAŁKI ZAJĘTEJ POD REMONT

Kopia mapy ewidencyjnej

Skala 1:1000



Wykonał: Iwona Trzcionka

Niniejszy dokument nie podlega opłacie skarbowej na podstawie art. 3 ustawy o opłacie skarbowej z dnia 16 listopada 2006r.

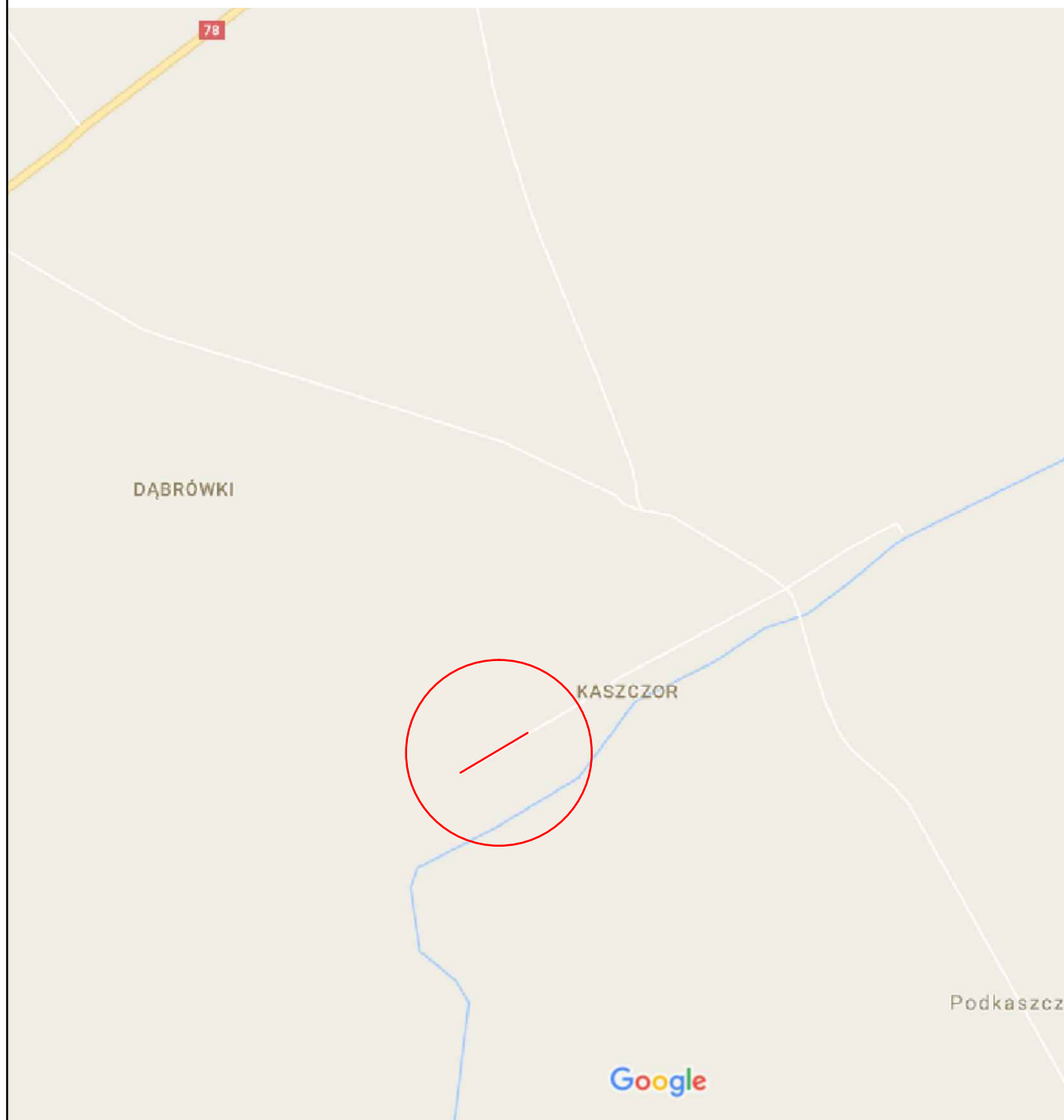
Dokument nie zawiera wszystkich informacji określonych w rozporządzeniu, a położenie niektórych elementów niniejszej mapy może nie spełniać wymagań określonych w rozporządzeniu oraz standardach technicznych. Podstawa prawna: §86 ust.1 rozporządzenia Ministra Rozwoju Regionalnego i Budownictwa z dnia 29.03.2001 r. w sprawie ewidencji gruntów i budynków (DZ. U. z 2016 r. poz. 1034)

Zawiercie, dn. 19-05-2017 r.

Starosta Zawierciański Powiatowy Ośrodek Dokumentacji Geodezyjnej i Kartograficznej w Zawierciu	
Poświadczam zgodność niniejszej kopii z treścią materiału państwowego zasobu geodezyjnego i kartograficznego	
Nazwa materiału zasobu:	m ewidencyjne
Identyfikator ewidencyjny materiału zasobu:	G.III.6642. 696.0017
Data wykonania kopii:	2017-05-19
Imię, nazwisko i podpis osoby reprezentującej organ:	INSPEKTOR <i>[Signature]</i> Ile. Iwona Trzcionka

MIEJSCOWOŚĆ KASZCZOR

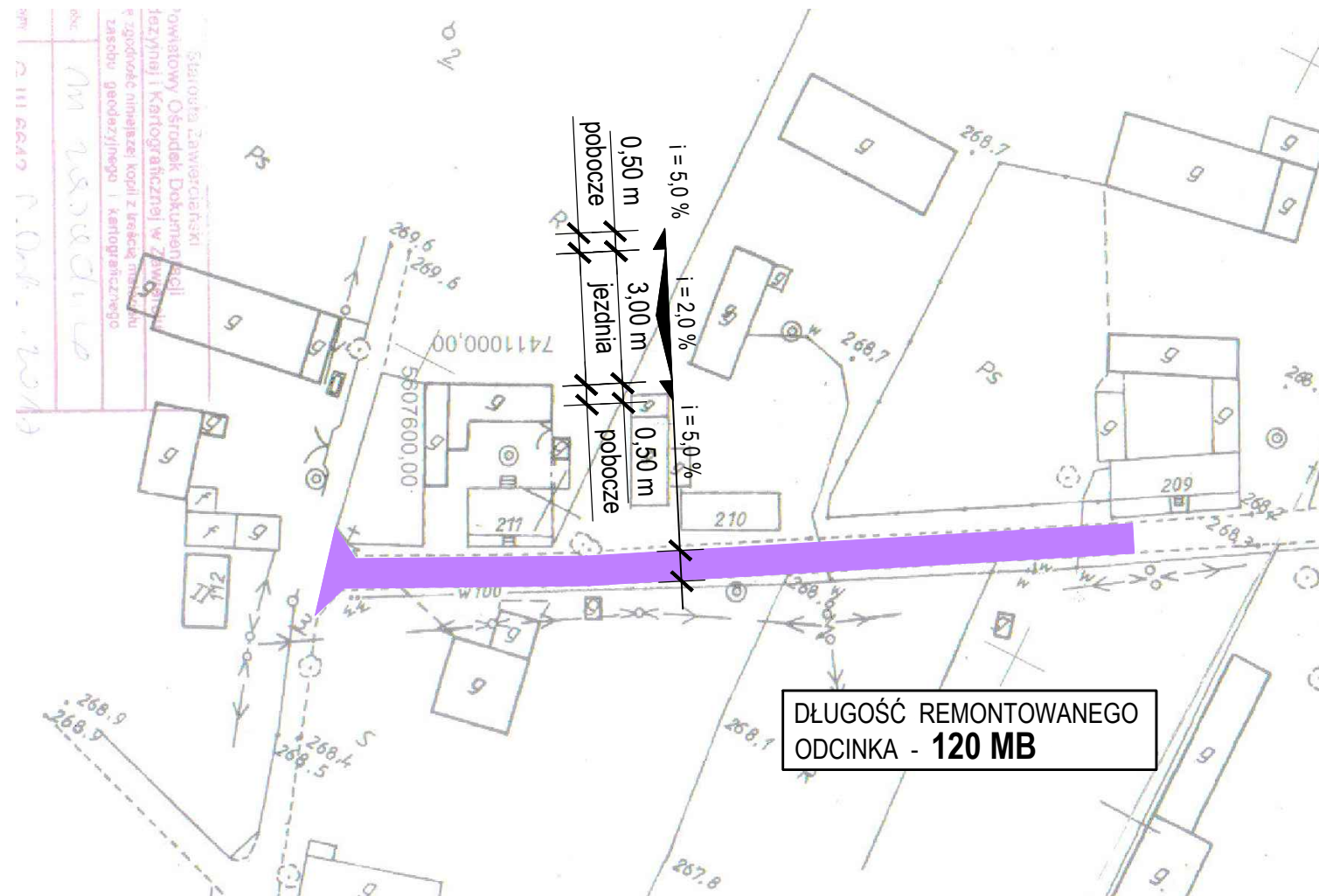
ORIENTACJA



MIEJSCOWOŚĆ KASZCZOR

PLAN SYTUACYJNY

SKALA 1 : 1000



DŁUGOŚĆ REMONTOWANEGO
ODCINKA - 120 MB

OZNACZENIA :

STAN PROJEKTOWANY



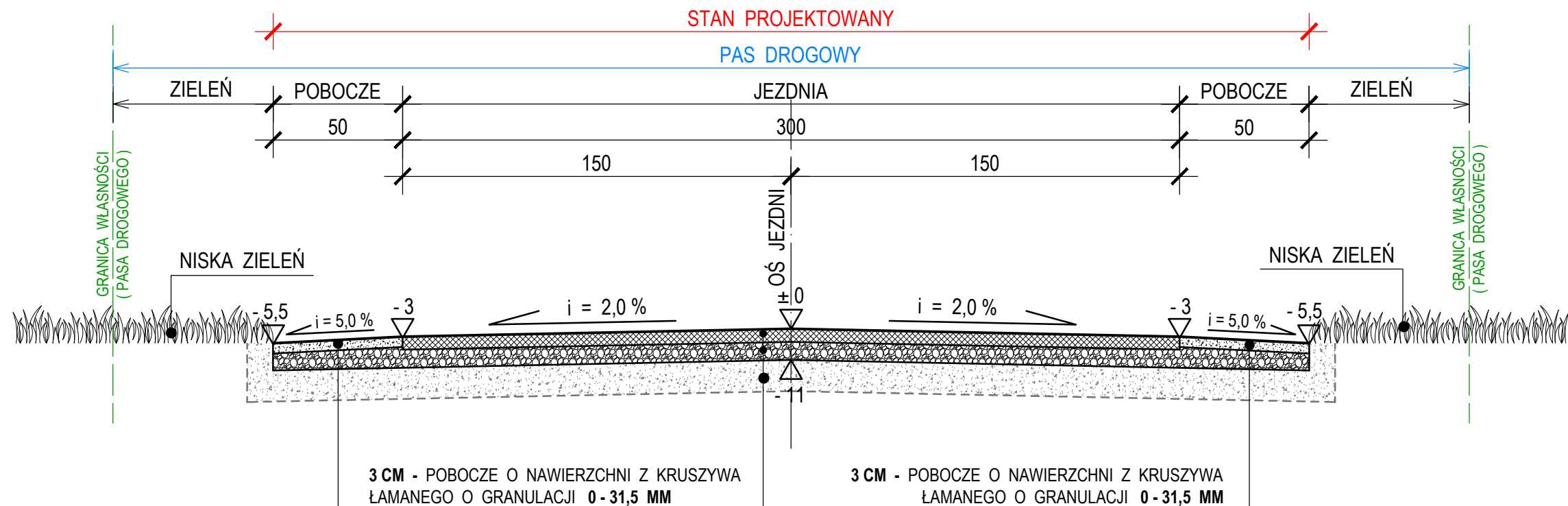
JEZDNIA O NAWIERZCHNI Z ASFALTOBETONU
SZER. 3,00 WRAZ Z OBUSTRONNYMI
POBOCZAMI O SZER. 0,50 M

PROJEKTOWAŁ	inż. MARCIN GÓRAL	SLK/0131/PWOK/04	MAJ 2017	
OPRACOWAŁ	ŁUKASZ SZCZEPAŃSKI		MAJ 2017	
KIER. PRACOWNI	inż. JADWIGA ŻYWCZOK		MAJ 2017	
	IMIĘ I NAZWISKO	UPRAWNIENIA	DATA	PODPIS
 PRZEDSIĘBIORSTWO PROJEKTOWO - USŁUGOWE " BUDREMEX " w ZAWIERCIU 42 - 400 Zawiercie ul. Górnośląska 24 tel. / fax (32) 67-27-527 email: budremex@interia.pl				
INWESTOR	GMINA SZCZEKOCINY, UL. SENATORSKA 2, 42-445 SZCZEKOCINY			
ZADANIE INWESTYCYJNE	REMONT DROGI GMINNEJ W MIEJSCOWOŚCI KASZCZOR		SKALA	1:1000
			BRANŻA	DROGOWA
			STADIUM	P.B.
NAZWA RYSUNKU	PLAN SYTUACYJNY		NUMER RYSUNKU	D-01.6

MIEJSCOWOŚĆ KASZCZOR

PRZEKRÓJ NORMALNY I KONSTRUKCYJNY

SKALA 1 : 20



3 CM - POBOCZE O NAWIERZCHNI Z KRUSZYWA ŁAMANEGO O GRANULACJI 0 - 31,5 MM

3 CM - POBOCZE O NAWIERZCHNI Z KRUSZYWA ŁAMANEGO O GRANULACJI 0 - 31,5 MM


4 CM - WARSTWA ŚCIERALNA Z BETONU ASFALTOWEGO AC11S
Z ZASTOSOWANIEM ASFALTU WIELOORODZAJOWEGO 50/70

MIĘDZYWARSTWOWE SKROPIENIE - KATIONOWA EMULSJA
ASFALTOWA ŚREDNIORZPADOWA W ILOŚCI 0,5 - 0,7 KG/M²

7 CM - WARSTWA WARÓWNAWCZA Z KRUSZYWA ŁAMANEGO LUB TŁUCZNI
KAMIENNEGO O GRANULACJI 0 - 31,5 MM STABILIZOWANA MECH.

ISTNIEJĄCA JEZDNIA O NAWIERZCHNI GRUNTOWO - ŻUŻLOWEJ
PO MECHANICZNYM OCZYSZCZENIU I UZUPEŁNIENIU UBYTKÓW

PROJEKTOWAŁ	inż. MARCIN GÓRAL	SLK/0131/PWOK/04	MAJ 2017	
OPRACOWAŁ	ŁUKASZ SZCZEPAŃSKI		MAJ 2017	
KIER. PRACOWNI	inż. JADWIGA ŻYWCZOK		MAJ 2017	
	IMIĘ I NAZWISKO	UPRAWNIENIA	DATA	PODPIS

	PRZEDSIĘBIORSTWO PROJEKTOWO - USŁUGOWE " BUDREMEX " w ZAWIERCIU 42 - 400 Zawiercie ul. Górnośląska 24 tel. / fax (32) 67-27-527 email: budremex@interia.pl			
	INWESTOR			
INWESTYCYJNE		ZADANIE		SKALA
		REMONT DROGI GMINNEJ W MIEJSCOWOŚCI KASZCZOR		1 : 20
				BRANŻA
				DROGOWA
				STADIUM
				P.B.
NAZWA RYSUNKU			NUMER RYSUNKU	
PRZEKRÓJ NORMALNY I KONSURUKCYJNY			D-02.6	

Województwo: śląskie

Powiat: 2416 - zawierciański

Jednostka ewidencyjna: :241603_2, 241608_5 ,Irządze, Szczekocin

Obręb ewidencyjny: 0010, 0012 , ROKITNO, ZAWADA PILICKA

Ident. ark. ewid.: 1, 2

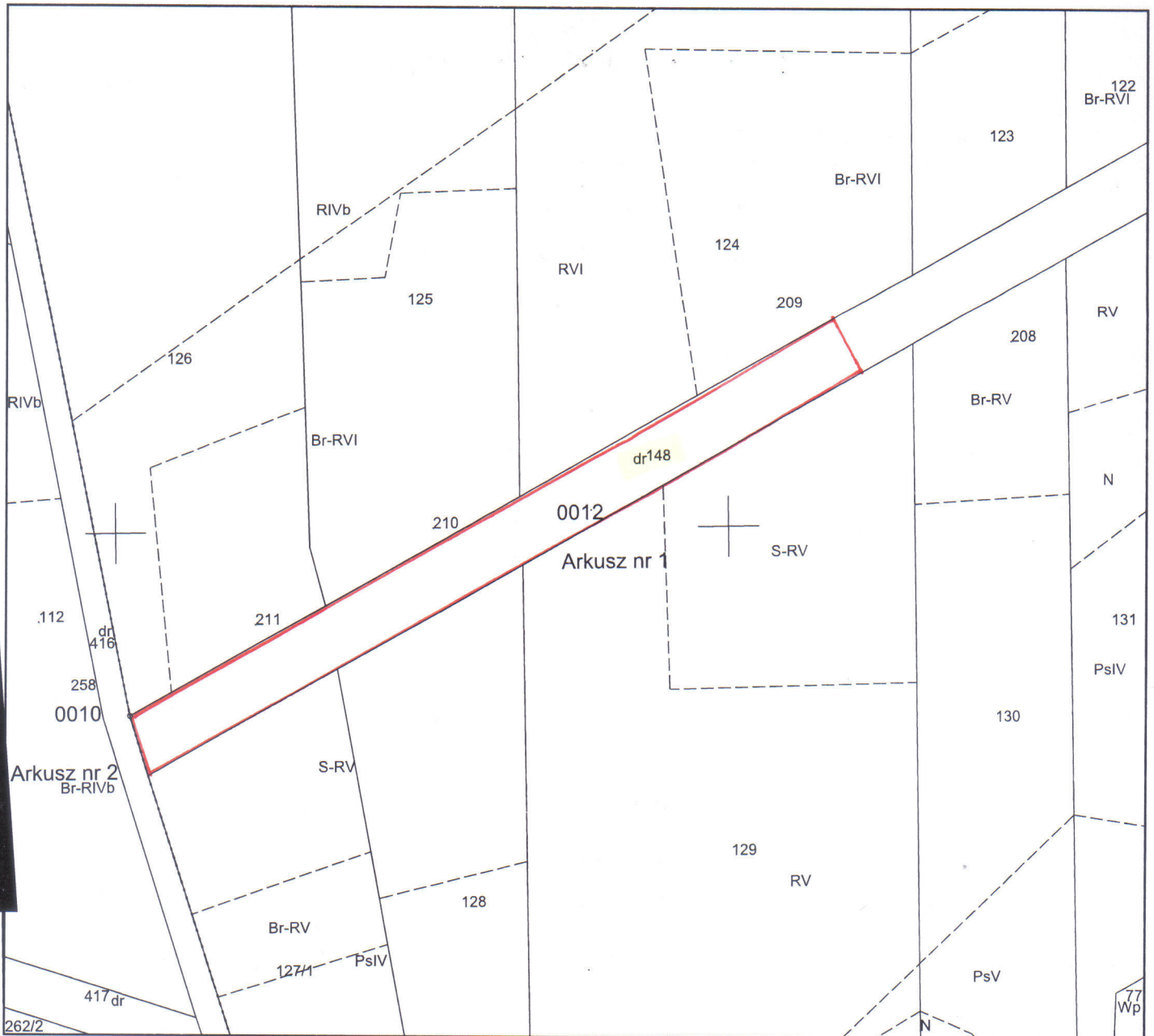
OZNACZENIA:

 ZAJĘTOŚĆ TERENU

 NR DZIAŁKI ZAJĘTEJ
POD REMONT

Kopia mapy ewidencyjnej

Skala 1:1000



Wykonał: Iwona Trzcionka

Niniejszy dokument nie podlega opłacie skarbowej na podstawie art. 3 ustawy o opłacie skarbowej z dnia 16 listopada 2006r.

Dokument nie zawiera wszystkich informacji określonych w rozporządzeniu, a położenie niektórych elementów niniejszej mapy może nie spełniać wymagań określonych w rozporządzeniu oraz standardach technicznych. Podstawa prawna: §86 ust.1 rozporządzenia Ministra Rozwoju Regionalnego i Budownictwa z dnia 29.03.2001 r. w sprawie ewidencji gruntów i budynków (DZ. U. z 2016 r. poz. 1034)

Zawiercie, dn. 19-05-2017 r.

Starosta zawierciański Powiatowy Ośrodek Dokumentacji Geodezyjnej i Kartograficznej w Zawierciu	
Poświadczam się zgodność niniejszej kopii z treścią materiału państwowego zasobu geodezyjnego i kartograficznego	
Nazwa materiału zasobu:	m ewidencyjne
Identyfikator ewidencyjny materiału zasobu:	G.III.6642. 6006 2017
Data wykonania kopii:	2017-05-19
Imię, nazwisko i podpis osoby reprezentującej organ:	

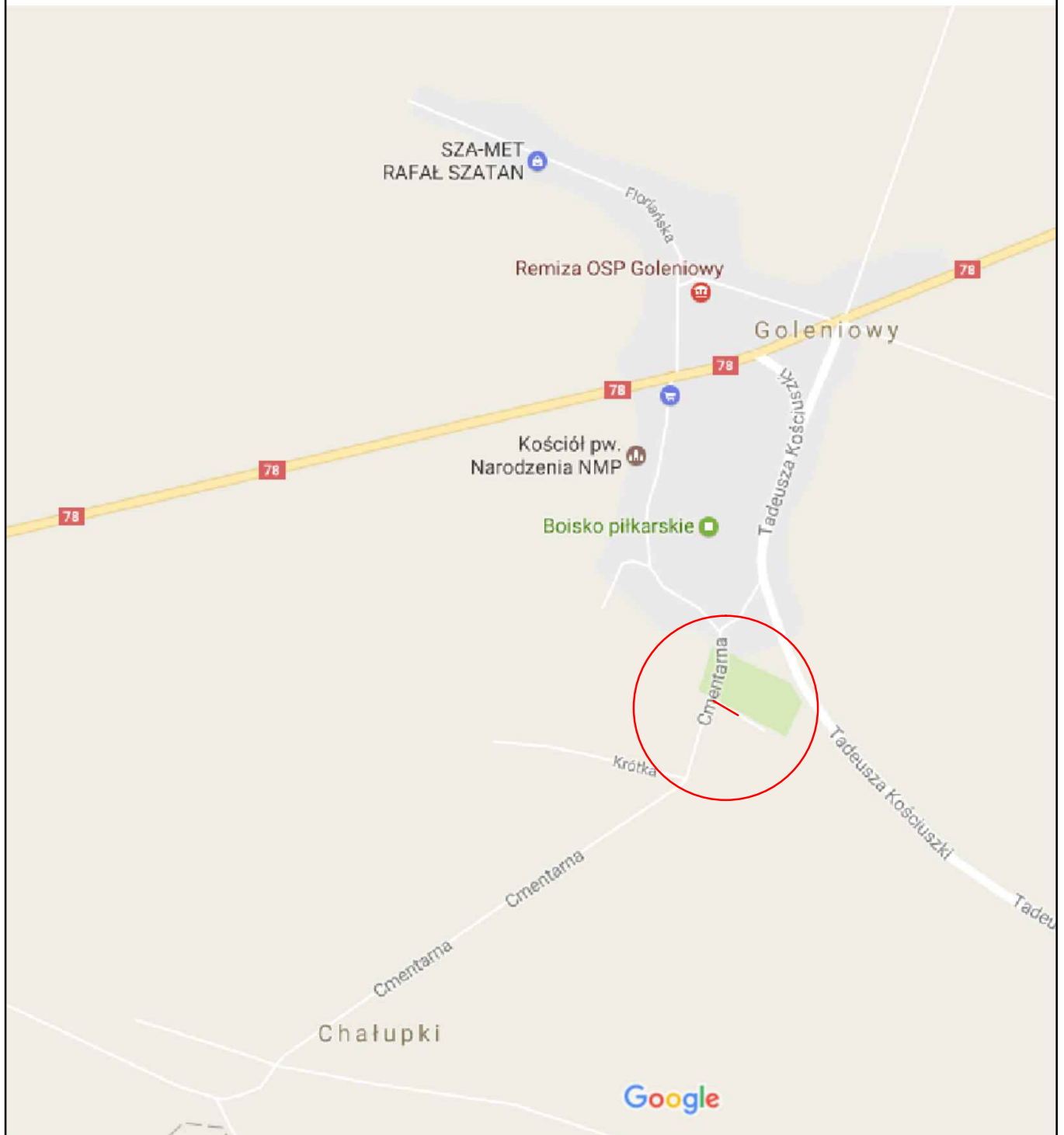
INSPEKTOR

Iwona Trzcionka

MIEJSCOWOŚĆ GOLENIOWY

ULICA CICHA

ORIENTACJA

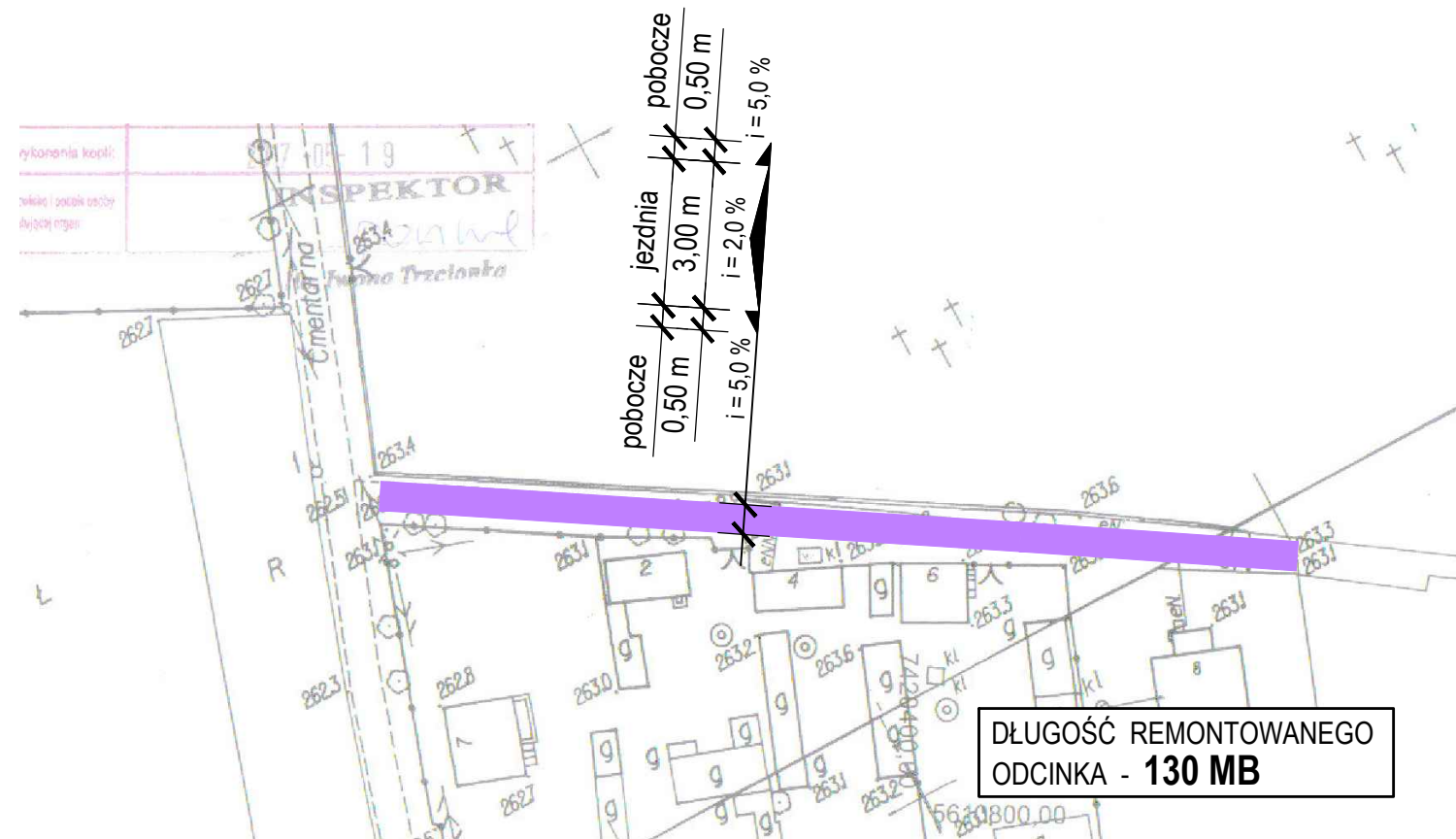


MIEJSCOWOŚĆ GOLENIOWY

ULICA CICA

PLAN SYTUACYJNY

SKALA 1 : 1000




OZNACZENIA :

STAN PROJEKTOWANY



JEZDNIA O NAWIERZCHNI Z ASFALTOBETONU
SZER. 3,00 WRAZ Z OBUSTRONNYMI
POBOCZAMI O SZER. 0,50 M

PROJEKTOWAŁ	inż. MARCIN GÓRAL	SLK/0131/PWOK/04	MAJ 2017	
OPRACOWAŁ	ŁUKASZ SZCZEPAŃSKI		MAJ 2017	
KIER. PRACOWNI	inż. JADWIGA ŻYWCZOK		MAJ 2017	
	IMIĘ I NAZWISKO	UPRAWNIENIA	DATA	PODPIS

 PRZEDSIĘBIORSTWO PROJEKTOWO - USŁUGOWE " BUDREMEX " w ZAWIERCIU 42 - 400 Zawiercie ul. Górnośląska 24 tel. / fax (32) 67-27-527 email: budremex@interia.pl	INWESTOR			GMINA SZCZEKOCINY, UL. SENATORSKA 2, 42-445 SZCZEKOCINY	
	ZADANIE INWESTYCYJNE	REMONT DROGI GMINNEJ W MIEJSCOWOŚCI GOLENIOWY, ULICA CICA		SKALA	1:1000
BRANŻA				DROGOWA	
STADIUM				P.B.	
NAZWA RYSUNKU	PLAN SYTUACYJNY		NUMER RYSUNKU	D-01.7	


MIEJSCOWOŚĆ GOLENIOWY

ULICA CICHA

PRZEKRÓJ NORMALNY

I KONSTRUKCYJNY

SKALA 1 : 20

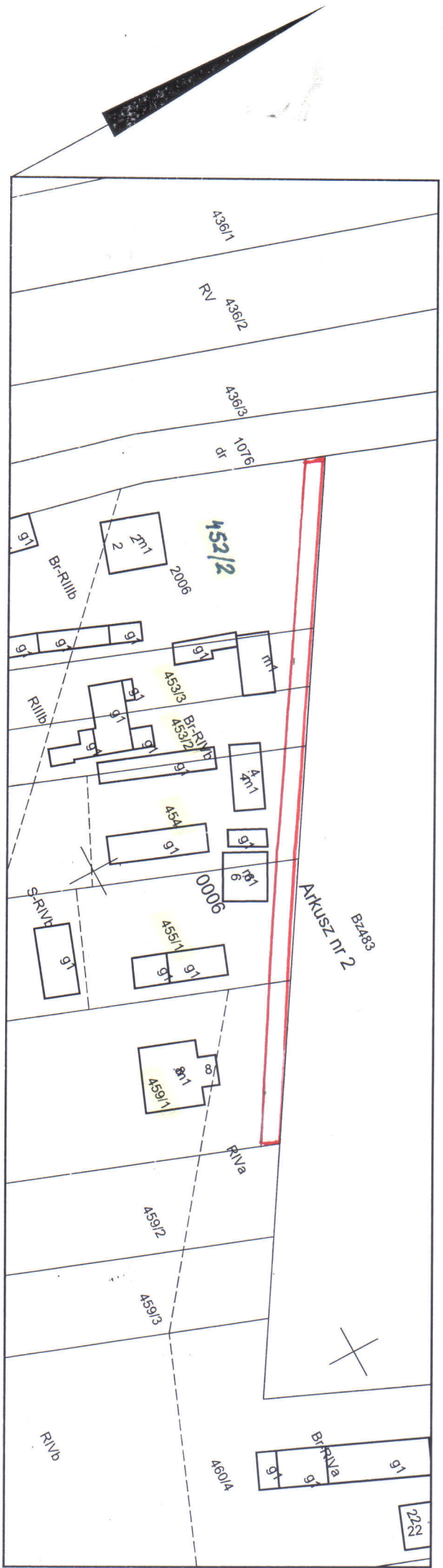


PROJEKTOWAŁ	inż. MARCIN GÓRAL	SLK/0131/PWOK/04	MAJ 2017	
OPRACOWAŁ	ŁUKASZ SZCZEPAŃSKI		MAJ 2017	
KIER. PRACOWNI	inż. JADWIGA ŻYWCZOK		MAJ 2017	
	IMIĘ I NAZWISKO	UPRAWNIENIA	DATA	PODPIS

	PRZEDSIĘBIORSTWO PROJEKTOWO - USŁUGOWE " BUDREMEX " w ZAWIERCIU 42 - 400 Zawiercie ul. Górnośląska 24 tel. / fax (32) 67-27-527 email: budremex@interia.pl			
	INWESTOR			
GMINA SZCZEKOCINY, UL. SENATORSKA 2, 42-445 SZCZEKOCINY				
ZADANIE INWESTYCYJNE	REMONT DROGI GMINNEJ W MIEJSCOWOŚCI GOLENIOWY, ULICA CICHA		SKALA	1 : 20
			BRANŻA	DROGOWA
			STADIUM	P.B.
NAZWA RYSUNKU	PRZEKRÓJ NORMALNY I KONSTRUKCYJNY		NUMER RYSUNKU	D-02.7

Województwo: śląskie
 Powiat: 2416 - zawierciański
 Jednostka ewidencyjna: :241608_5, Szczekociny
 Obręb ewidencyjny: 0006, GOLENIOWY
 Ident. ark. ewid.: 2

Kopia mapy ewidencyjnej
 Skala 1:1000



OZNACZENIA:

— ZAJĘTOŚĆ TERENU
 NR DZIAŁKI ZAJĘTEJ
 POD REMONT

Wykonał: Iwona Trzcionka
 Niniejszy dokument nie podlega opłacie skarbowej na podstawie art. 3 ustawy o opłacie skarbowej z dnia 16 listopada 2006r.

Dokument nie zawiera wszystkich informacji określonych w rozporządzeniu, a połączenie niektórych elementów niniejszej mapy może nie spełniać wymagań określonych w rozporządzeniu oraz standardach technicznych. Podstawa prawna: §86 ust. 1 rozporządzenia Ministra Rozwoju Regionalnego i Budownictwa z dnia 29.03.2001 r. w sprawie ewidencji gruntów i budynków (DZ U. z 2016 r. poz. 1034)

Zawiercie, dn. 19-05-2017 r.

Starosta Zawierciański	
Rękoładowy Ośrodek Dokumentacji	
Geodezyjnej i Kartograficznej w Zawierciu	
Pobawidczna się zgodność niniejszej kopii z urzędą materiału państwowego zasobu geodezyjnego i kartograficznego	
Nazwa miejsca wydruku:	m ewidencyjny
Identyfikator ewidencyjny materiału zasobu:	G.III.9642. 6 9 6 2017
Data wykonania kopii:	2017-05-19
Imię, nazwisko, podpis osoby reprezentującej organ:	INSPEKTOR Iwona Trzcionka

Ile. Iwona Trzcionka

MIEJSCOWOŚĆ TĘGOBÓRZ

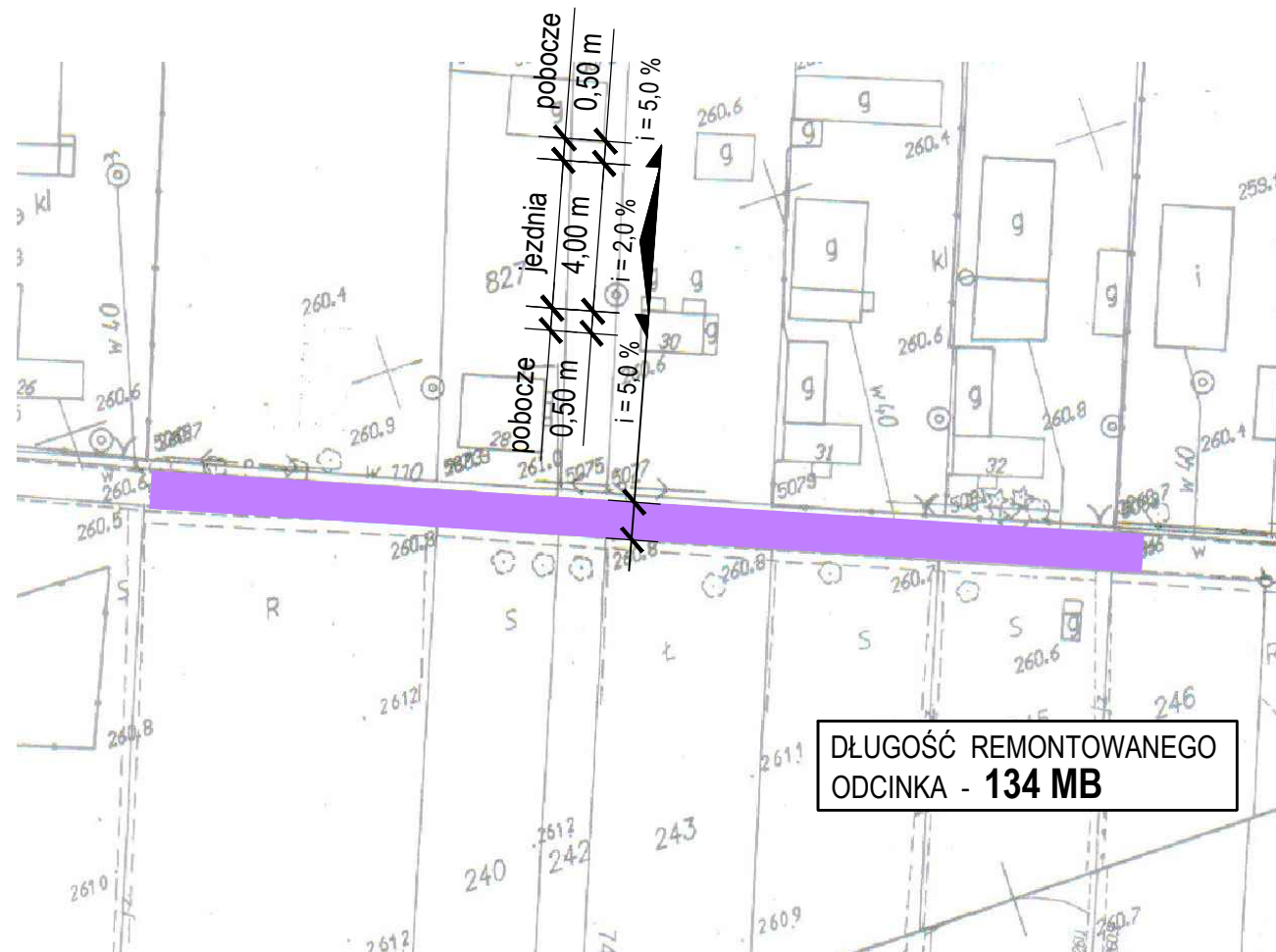
ORIENTACJA



MIEJSCOWOŚĆ TĘGOBÓRZ

PLAN SYTUACYJNY

SKALA 1 : 1000



DŁUGOŚĆ REMONTOWANEGO
ODCINKA - **134 MB**

OZNACZENIA :

STAN PROJEKTOWANY

JEZDNIA O NAWIERZCHNI Z ASFALTOBETONU
SZER. 4,00 WRAZ Z OBUSTRONNYMI
POBOCZAMI O **SZER. 0,50 M**

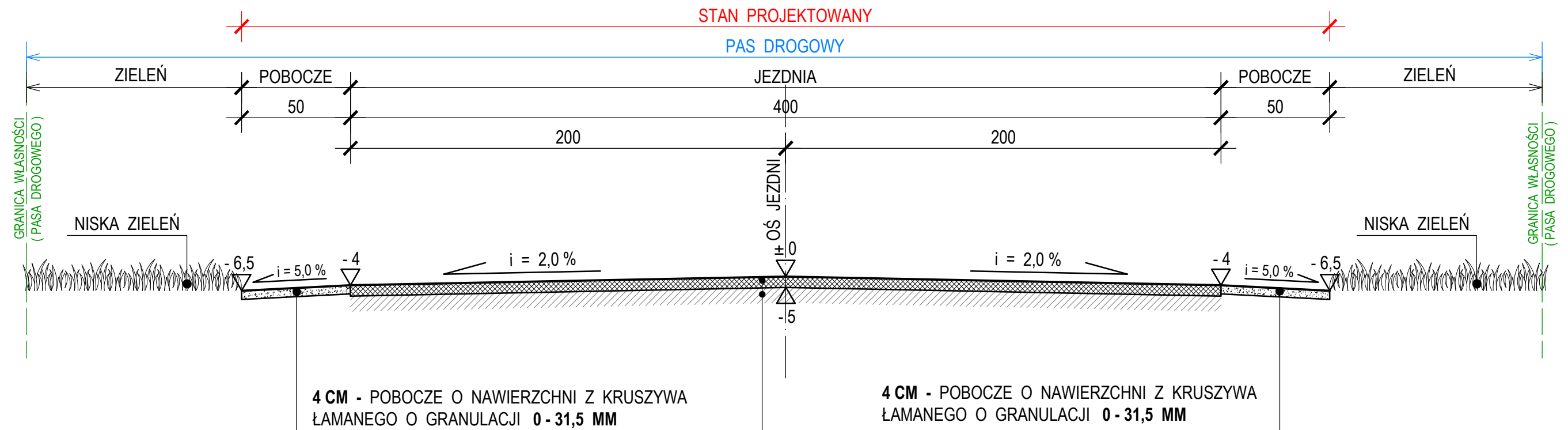


PROJEKTOWAŁ	inż. MARCIN GÓRAL	SLK/0131/PWOK/04	MAJ 2017	
OPRACOWAŁ	ŁUKASZ SZCZEPAŃSKI		MAJ 2017	
KIER. PRACOWNI	inż. JADWIGA ŻYWCZOK		MAJ 2017	
	IMIĘ I NAZWISKO	UPRAWNIENIA	DATA	PODPIS
	PRZEDSIĘBIORSTWO PROJEKTOWO - USŁUGOWE " BUDREMEX " w ZAWIERCIU 42 - 400 Zawiercie ul. Górnośląska 24 tel. / fax (32) 67-27-527 email: budremex@interia.pl			
INWESTOR	GMINA SZCZEKOCINY, UL. SENATORSKA 2, 42-445 SZCZEKOCINY			
ZADANIE INWESTYCYJNE	REMONT DROGI GMINNEJ W MIEJSCOWOŚCI TĘGOBÓRZ		SKALA	1:1000
			BRANŻA	DROGOWA
			STADIUM	P.B.
NAZWA RYSUNKU	PLAN SYTUACYJNY		NUMER RYSUNKU	D-01.8

MIEJSCOWOŚĆ TĘGOBÓRZ

PRZEKRÓJ NORMALNY I KONSTRUKCYJNY

SKALA 1 : 20




5 CM - WARSTWA ŚCIERALNA Z BETONU ASFALTOWEGO AC11S
Z ZASTOSOWANIEM ASFALTU WIELOORODZAJOWEGO 50/70

MIĘDZYWARSTWOWE SKROPIENIE - KATIONOWA EMULSJA
ASFALTOWA ŚREDNIORZPADOWA W ILOŚCI 0,5 - 0,7 KG/M²

ISTNIEJĄCA JEZDNIA O NAWIERZCHNI BITUMICZNEJ PO
MECHANICZNYM OCZYSZCZENIU I UZUPEŁNIENIU UBYTKÓW

PROJEKTOWAŁ	inż. MARCIN GÓRAL	SLK/0131/PWOK/04	MAJ 2017	
OPRACOWAŁ	ŁUKASZ SZCZEPAŃSKI		MAJ 2017	
KIER. PRACOWNI	inż. JADWIGA ŻYWCZOK		MAJ 2017	
	IMIĘ I NAZWISKO	UPRAWNIENIA	DATA	PODPIS

	PRZEDSIĘBIORSTWO PROJEKTOWO - USŁUGOWE "BUDREMEX" w ZAWIERCIU 42 - 400 Zawiercie ul. Górnośląska 24 tel. / fax (32) 67-27-527 email: budremex@interia.pl			
	INWESTOR			
GMINA SZCZEKOCINY, UL. SENATORSKA 2, 42-445 SZCZEKOCINY				
ZADANIE INWESTYCYJNE	REMONT DROGI GMINNEJ W MIEJSCOWOŚCI TĘGOBÓRZ		SKALA	1 : 20
			BRANŻA	DROGOWA
			STADIUM	P.B.
NAZWA RYSUNKU	PRZEKRÓJ NORMALNY I KONSURKCYJNY		NUMER RYSUNKU	D-02.8

Województwo: śląskie

Powiat: 2416 - zawierciański

Jednostka ewidencyjna: :241608_5_Szczekociny

Obręb ewidencyjny: 0017, TĘGOBÓRZ

Ident. ark. ewid.: 2

OZNACZENIA:

 ZAJĘTOŚĆ TERENU

 NR DZIAŁKI ZAJĘTEJ POD REMONT

Kopia mapy ewidencyjnej

Skala 1:1000




Wykonał: Iwona Trzcionka

Niniejszy dokument nie podlega opłacie skarbowej na podstawie art. 3 ustawy o opłacie skarbowej z dnia 16 listopada 2006r.

Dokument nie zawiera wszystkich informacji określonych w rozporządzeniu, a położenie niektórych elementów niniejszej mapy może nie spełniać wymagań określonych w rozporządzeniu oraz standardach technicznych. Podstawa prawna: §86 ust.1 rozporządzenia Ministra Rozwoju Regionalnego i Budownictwa z dnia 29.03.2001 r. w sprawie ewidencji gruntów i budynków (DZ. U. z 2016 r. poz. 1034)

Zawiercie, dn. 19-05-2017 r.

Starosta Zawierciański Powiatowy Ośrodek Dokumentacji Geodezyjnej i Kartograficznej w Zawierciu	
Poświadczam się zgodność niniejszej kopii z treścią materiału państwowego zasobu geodezyjnego i kartograficznego	
Nazwa materiału zasobu:	m em obręb
Identyfikator ewidencyjny materiału zasobu:	S.111 5842. 6000 2017
Data wykonania kopii:	2017-05-19
Imię, nazwisko i podpis osoby reprezentującej organ:	

INSPEKTOR

Ilic. Iwona Trzcionka

MIEJSCOWOŚĆ WÓLKA STARZYŃSKA

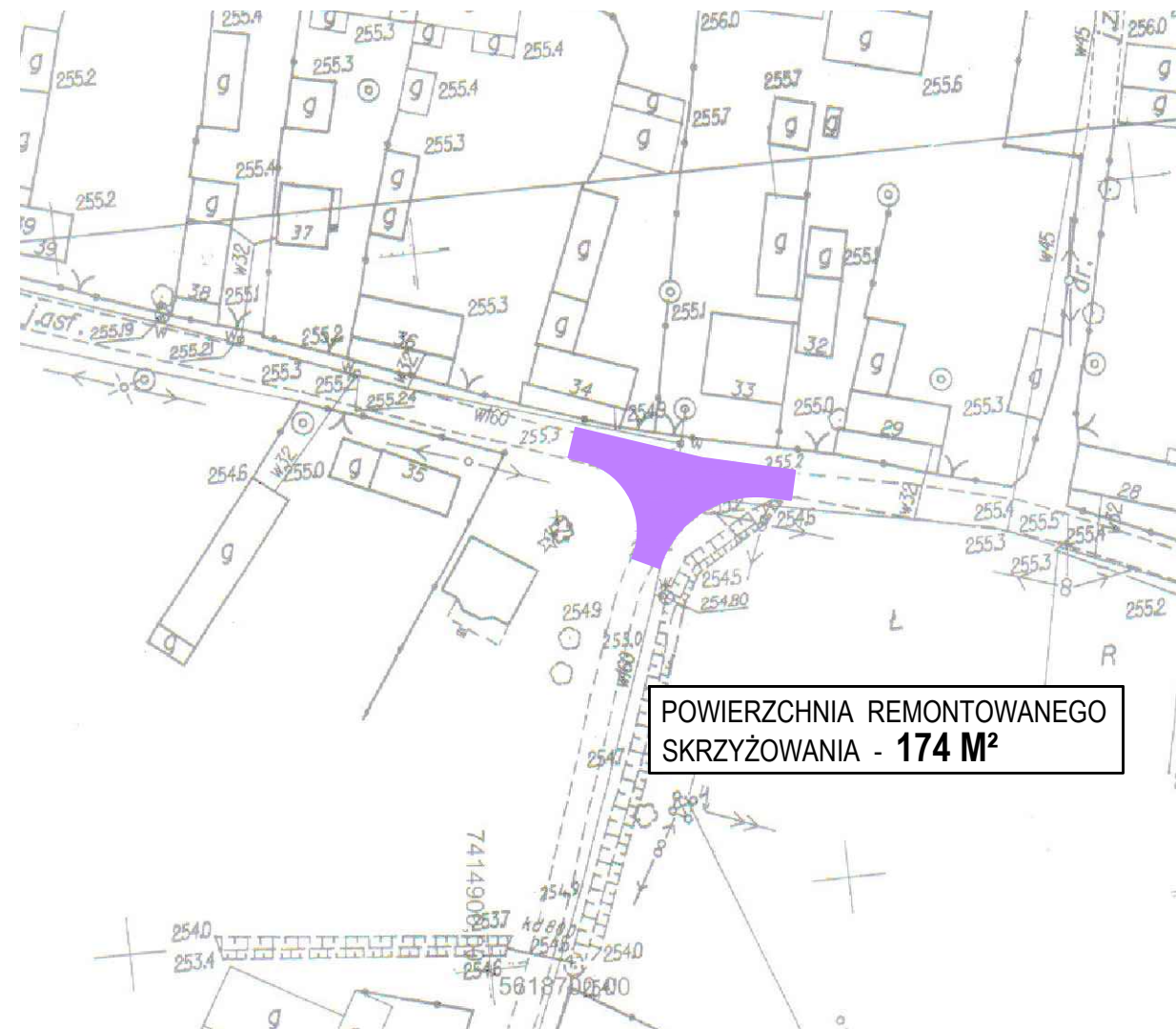
ORIENTACJA



MIEJSCOWOŚĆ WÓLKA STARZYŃSKA

PLAN SYTUACYJNY

SKALA 1 : 1000



POWIERZCHNIA REMONTOWANEGO SKRZYŻOWANIA - 174 M²

OZNACZENIA :

STAN PROJEKTOWANY



JEZDNIA O NAWIERZCHNI Z ASFALTOBETONU

PROJEKTOWAŁ	inż. MARCIN GÓRAL	SLK/0131/PWOK/04	MAJ 2017	
OPRACOWAŁ	ŁUKASZ SZCZEPAŃSKI		MAJ 2017	
KIER. PRACOWNI	inż. JADWIGA ŻYWCZOK		MAJ 2017	
	IMIĘ I NAZWISKO	UPRAWNIENIA	DATA	PODPIS



PRZEDSIĘBIORSTWO PROJEKTOWO - USŁUGOWE " BUDREMEX " w ZAWIERCIU
42 - 400 Zawiercie ul. Górnoląska 24 tel. / fax (32) 67-27-527 email: budremex@interia.pl

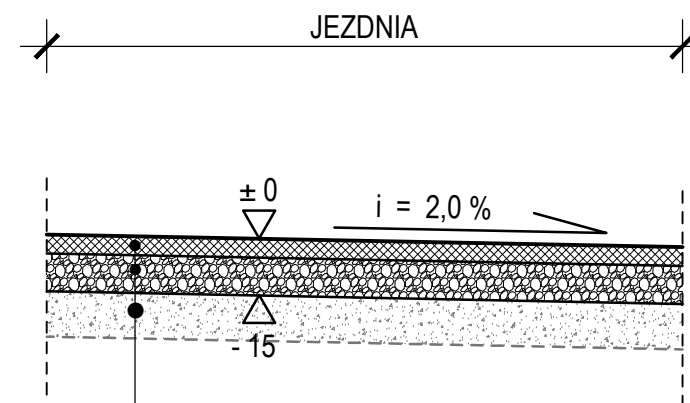
INWESTOR	GMINA SZCZEKOCINY, UL. SENATORSKA 2, 42-445 SZCZEKOCINY			
ZADANIE INWESTYCYJNE	REMONT DROGI GMINNEJ W MIEJSCOWOŚCI WÓLKA STARZYŃSKA (SKRZYŻOWANIE W CENTRUM)		SKALA	1:1000
			BRANŻA	DROGOWA
			STADIUM	P.B.
NAZWA RYSUNKU	PLAN SYTUACYJNY		NUMER RYSUNKU	D-01.9

MIEJSCOWOŚĆ WÓLKA STARZYŃSKA

PRZEKRÓJ NORMALNY

I KONSTRUKCYJNY

SKALA 1 : 20




5 CM - WARSTWA ŚCIERALNA Z BETONU ASFALTOWEGO **AC11S**
 Z ZASTOSOWANIEM ASFALTU WIELOORODZAJOWEGO **50/70**
 MIĘDZYWARSTWOWE SKROPIENIE - KATIONOWA EMULSJA
 ASFALTOWA ŚREDNIORZPADOWA W ILOŚCI **0,5 - 0,7 KG/M²**

10 CM - WARSTWA WARÓRNAWCZA Z KRUSZYWA ŁAMANEGO LUB TŁUCZNIĄ
 KAMIENNEGO O GRANULACJI **0 - 63 MM** STABILIZOWANA MECH.

ISTNIEJĄCA JEZDNIA O NAWIERZCHNI GRUNTOWO - ŻUŻŁOWEJ
 PO MECHANICZNYM OCZYSZCZENIU I UZUPEŁNIENIU UBYTKÓW

PROJEKTOWAŁ	inż. MARCIN GÓRAL	SLK/0131/PWOK/04	MAJ 2017	
OPRACOWAŁ	ŁUKASZ SZCZEPAŃSKI		MAJ 2017	
KIER. PRACOWNI	inż. JADWIGA ŻYWCZOK		MAJ 2017	
	IMIĘ I NAZWISKO	UPRAWNIENIA	DATA	PODPIS

	PRZEDSIĘBIORSTWO PROJEKTOWO - USŁUGOWE "BUDREMEX" w ZAWIERCIU 42 - 400 Zawiercie ul. Górnośląska 24 tel. / fax (32) 67-27-527 email: budremex@interia.pl			
	INWESTOR			
GMINA SZCZEKOCINY, UL. SENATORSKA 2, 42-445 SZCZEKOCINY				
ZADANIE INWESTYCYJNE	REMONT DROGI GMINNEJ W MIEJSCOWOŚCI WÓLKA STARZYŃSKA (SKRZYŻOWANIE W CENTRUM)		SKALA	1 : 20
			BRANŻA	DROGOWA
			STADIUM	P.B.
NAZWA RYSUNKU	PRZEKRÓJ NORMALNY I KONSRUKCYJNY		NUMER RYSUNKU	D-02.9

Województwo: śląskie

Powiat: 2416 - zawierciański

Jednostka ewidencyjna: :241608_5, Szczekociny


Obręb ewidencyjny: 0019, WÓLKA STARZYŃSKA

Ident. ark. ewid.: 1

OZNACZENIA:



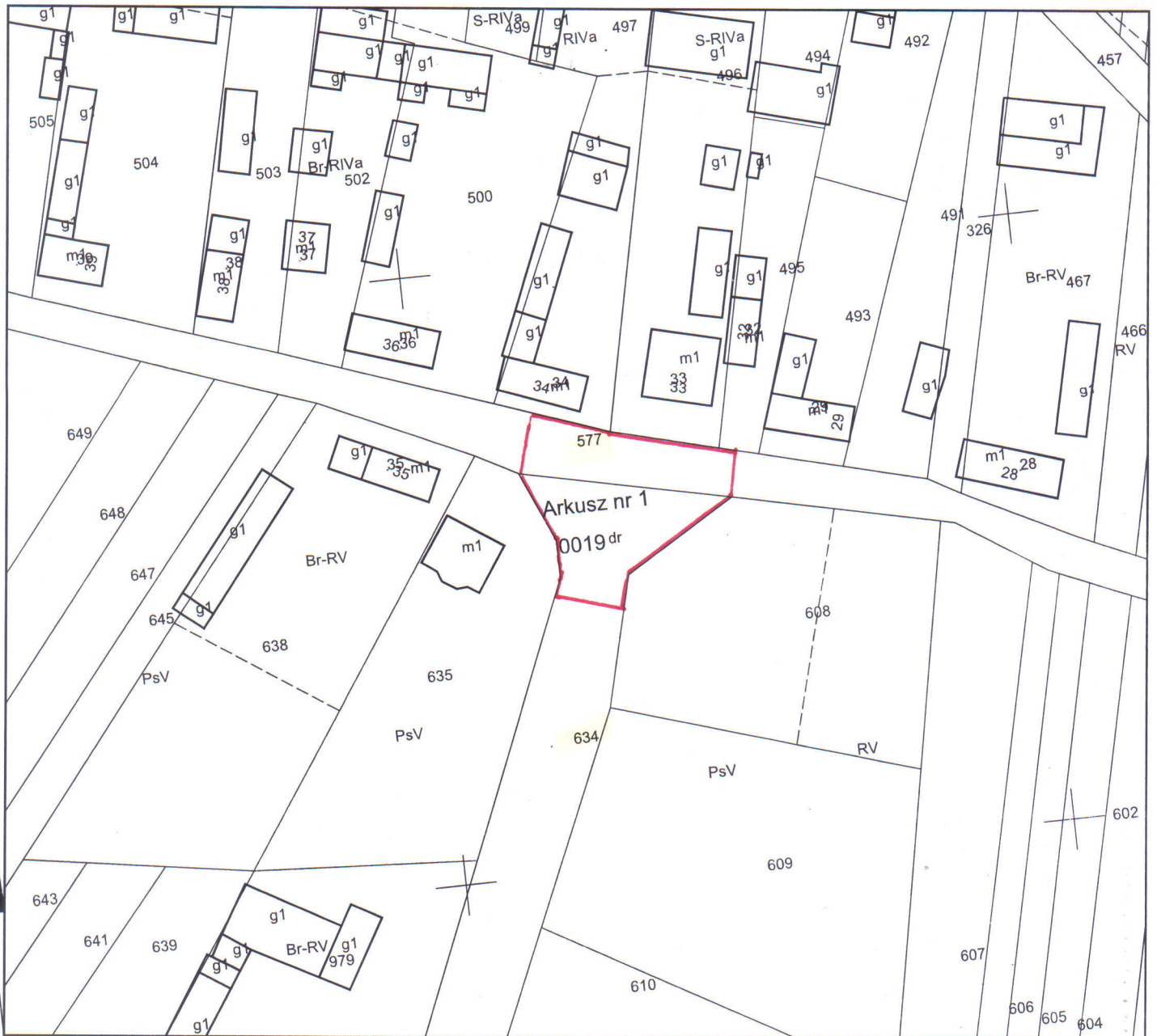
ZAJĘTOŚĆ TERENU



NR DZIAŁKI ZAJĘTEJ
POD REMONT

Kopia mapy ewidencyjnej

Skala 1:1000



Wykonał: Iwona Trzcionka

Niniejszy dokument nie podlega opłacie skarbowej na podstawie art. 3 ustawy o opłacie skarbowej z dnia 16 listopada 2006r.

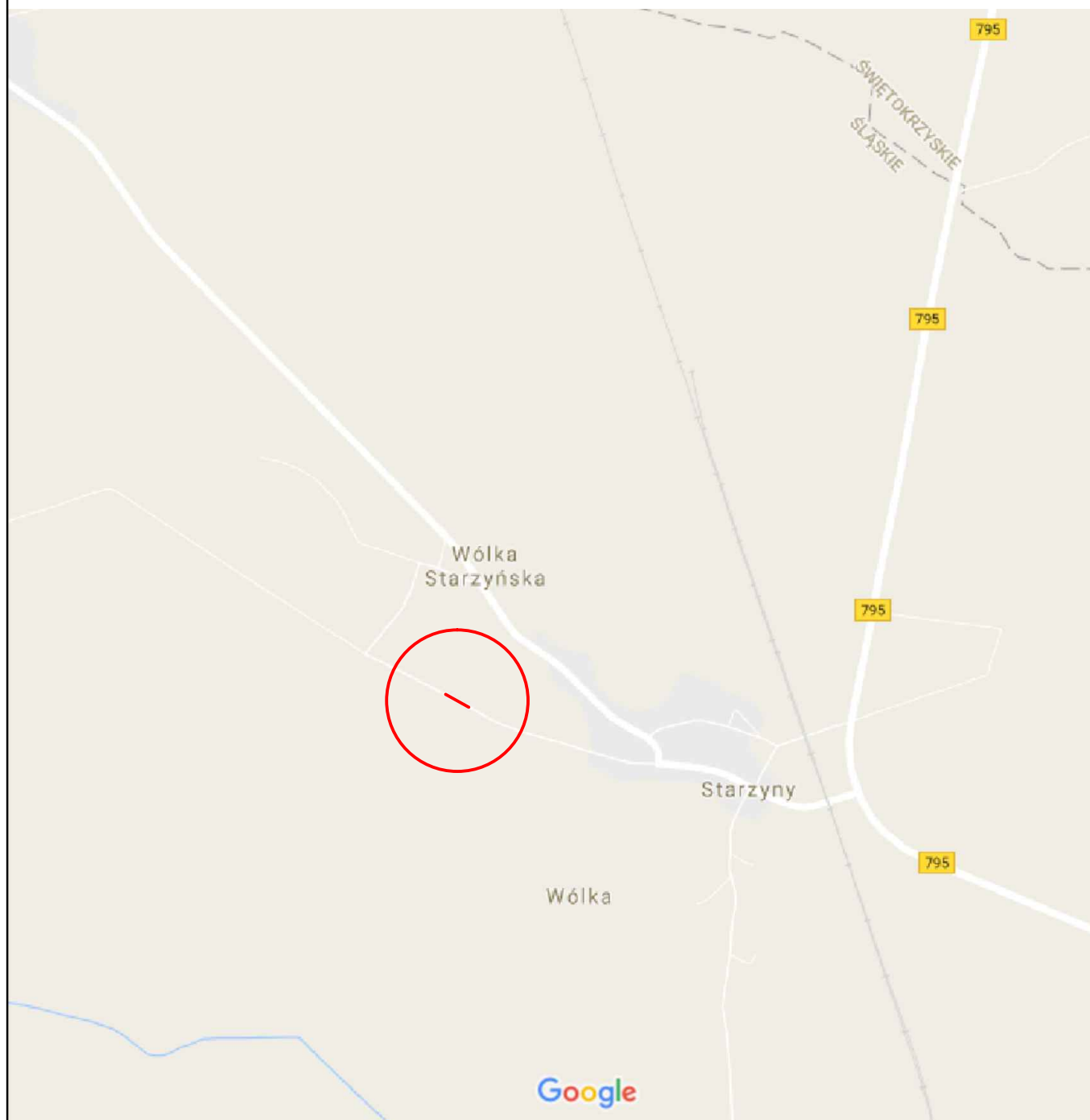
Dokument nie zawiera wszystkich informacji określonych w rozporządzeniu, a położenie niektórych elementów niniejszej mapy może nie spełniać wymagań określonych w rozporządzeniu oraz standardach technicznych. Podstawa prawna: §86 ust. 1 rozporządzenia Ministra Rozwoju Regionalnego i Budownictwa z dnia 29.03.2001 r. w sprawie ewidencji gruntów i budynków (DZ. U. z 2016 r. poz. 1034)

Zawiercie, dn. 19-05-2017 r.

Starosta zawierciański Powiatowy Ośrodek Dokumentacji Geodezyjnej i Kartograficznej w Zawierciu	
Poświadczam zgodność niniejszej kopii z treścią materiału państwowego zasobu geodezyjnego i kartograficznego	
Nazwa materiału zasobu:	M. Emolenny
Identyfikator ewidencyjny materiału zasobu:	G.III.6642. 666-2017
Data wykonania kopii:	2017-05-19
Imię, nazwisko i podpis osoby reprezentującej organ:	INSPEKTOR Iwona Trzcionka

Ile. Iwona Trzcionka

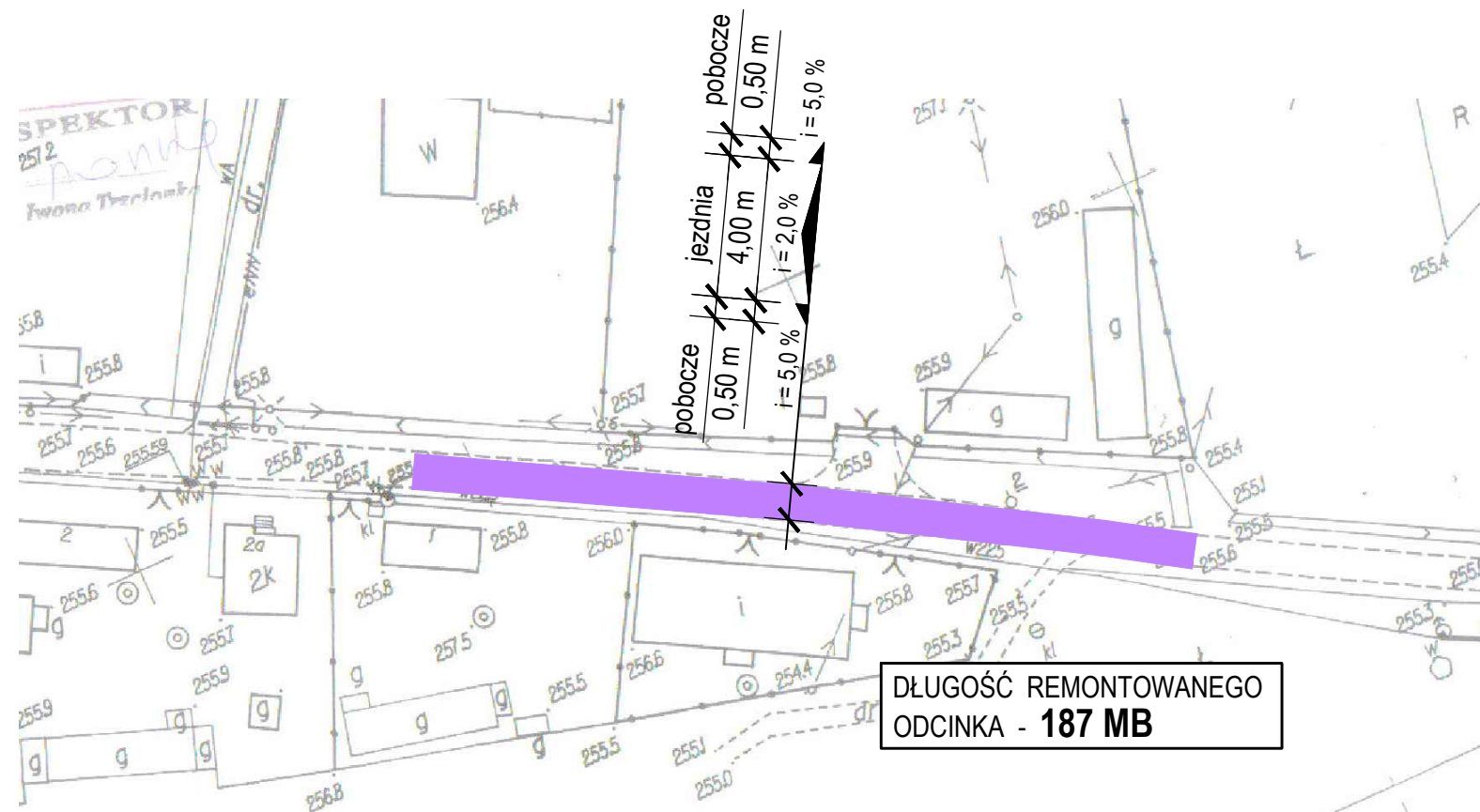
MIEJSCOWOŚĆ WÓLKA STARZYŃSKA ORIENTACJA



MIEJSCOWOŚĆ WÓLKA STARZYŃSKA

PLAN SYTUACYJNY

SKALA 1 : 1000



OZNACZENIA :

STAN PROJEKTOWANY

JEZDNIA O NAWIERZCHNI Z ASFALTOBETONU
SZER. 4,00 WRAZ Z OBUSTRONNYMI
 POBOCZAMI O **SZER. 0,50 M**



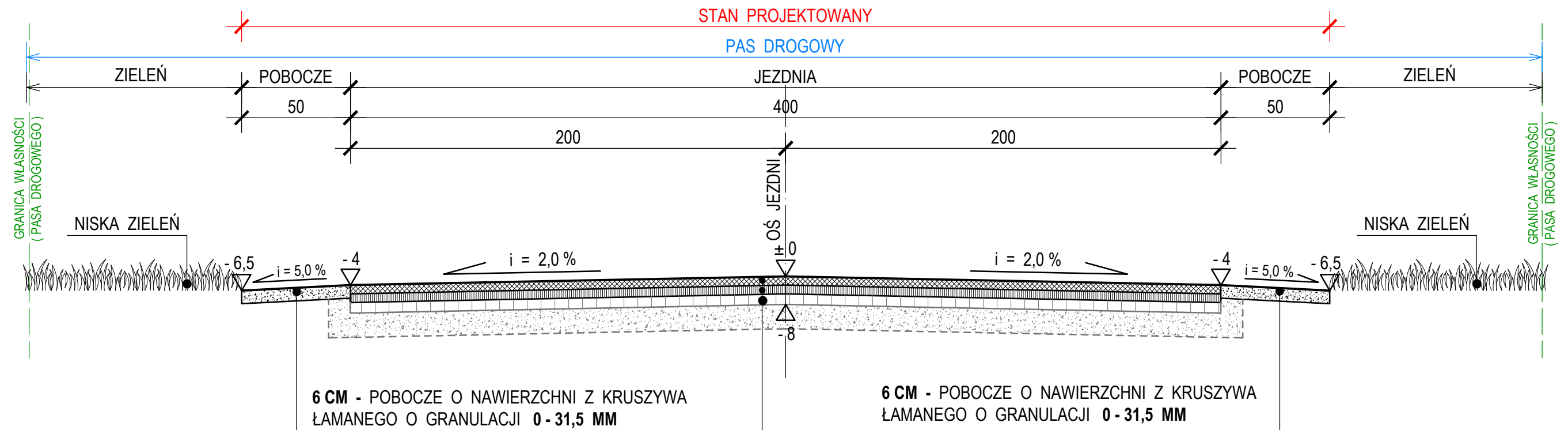
PROJEKTOWAŁ	inż. MARCIN GÓRAL	SLK/0131/PWOK/04	MAJ 2017	
OPRACOWAŁ	ŁUKASZ SZCZEPAŃSKI		MAJ 2017	
KIER. PRACOWNI	inż. JADWIGA ŻYWCZOK		MAJ 2017	
	IMIĘ I NAZWISKO	UPRAWNIENIA	DATA	PODPIS

	PRZEDSIĘBIORSTWO PROJEKTOWO - USŁUGOWE " BUDREMEX " w ZAWIERCIU 42 - 400 Zawiercie ul. Górnośląska 24 tel. / fax (32) 67-27-527 email: budremex@interia.pl			
	INWESTOR	GMINA SZCZEKOCINY, UL. SENATORSKA 2, 42-445 SZCZEKOCINY		
ZADANIE INWESTYCYJNE	REMONT DROGI GMINNEJ W MIEJSCOWOŚCI WÓLKA STARZYŃSKA		SKALA	1:1000
			BRANŻA	DROGOWA
			STADIUM	P.B.
NAZWA RYSUNKU	PLAN SYTUACYJNY		NUMER RYSUNKU	D-01.10

MIEJSCOWOŚĆ WÓLKA STARZYŃSKA

PRZEKRÓJ NORMALNY I KONSTRUKCYJNY

SKALA 1 : 20



6 CM - POBOCZE O NAWIERZCHNI Z KRUSZYWA ŁAMANEGO O GRANULACJI 0 - 31,5 MM

6 CM - POBOCZE O NAWIERZCHNI Z KRUSZYWA ŁAMANEGO O GRANULACJI 0 - 31,5 MM

4 CM - WARSTWA ŚCIERALNA Z BETONU ASFALTOWEGO AC11S
Z ZASTOSOWANIEM ASFALTU WIELOORODZAJOWEGO 50/70


MIĘDZYWARSTWOWE SKROPIENIE - KATIONOWA EMULSJA
ASFALTOWA SZYBKOROZPADOWA W ILOŚCI 0,1 - 0,3 KG/M²

4 CM - WARSTWA WIĄŻĄCA Z BETONU ASFALTOWEGO AC22W LUB AC16W
Z ZASTOSOWANIEM ASFALTU WIELOORODZAJOWEGO 35/50

MIĘDZYWARSTWOWE SKROPIENIE - KATIONOWA EMULSJA
ASFALTOWA ŚREDNIOROZPADOWA W ILOŚCI 0,5 - 0,7 KG/M²

ISTNIEJĄCA JEZDNIJA O NAWIERZCHNI Z TRYLINKI
PO MECHANICZNYM OCZYSZCZENIU I UZUPEŁNIENIU UBYTKÓW

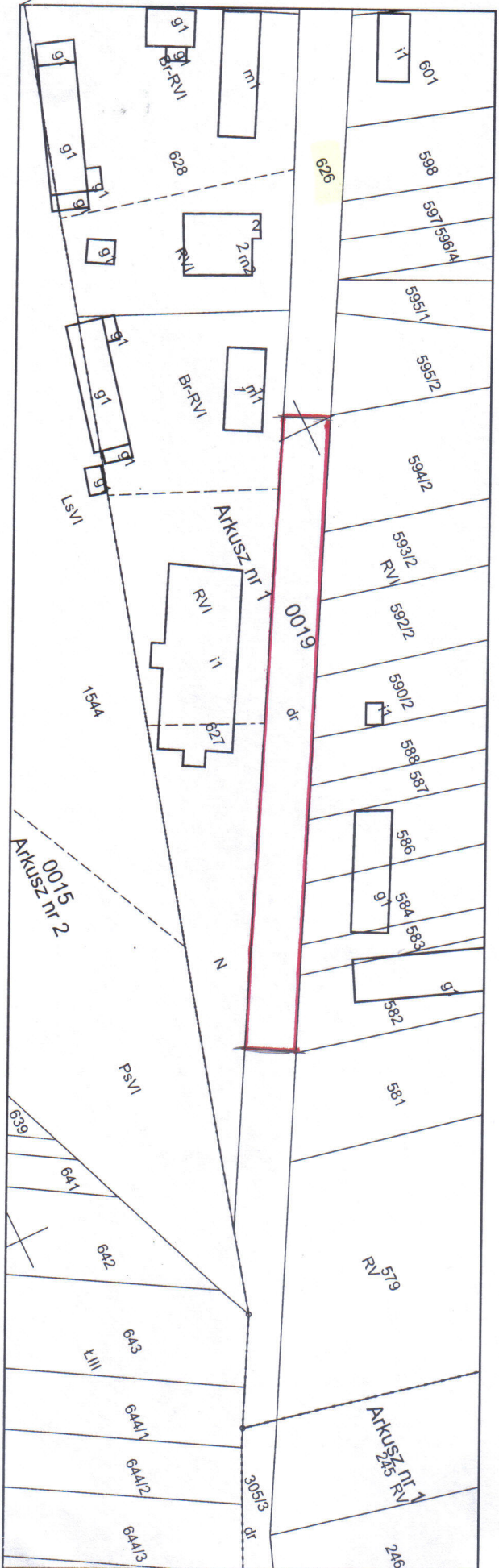
PROJEKTOWAŁ	inż. MARCIN GÓRAL	SLK/0131/PWOK/04	MAJ 2017	
OPRACOWAŁ	ŁUKASZ SZCZEPAŃSKI		MAJ 2017	
KIER. PRACOWNI	inż. JADWIGA ŻYWCZOK		MAJ 2017	
	IMIĘ I NAZWISKO	UPRAWNIENIA	DATA	PODPIS

	PRZEDSIĘBIORSTWO PROJEKTOWO - USŁUGOWE "BUDREMEX" w ZAWIERCIU 42 - 400 Zawiercie ul. Górnośląska 24 tel. / fax (32) 67-27-527 email: budremex@interia.pl			
	INWESTOR			
GMINA SZCZEKOCINY, UL. SENATORSKA 2, 42-445 SZCZEKOCINY				
ZADANIE INWESTYCYJNE	REMONT DROGI GMINNEJ W MIEJSCOWOŚCI WÓLKA STARZYŃSKA		SKALA	1 : 20
			BRANŻA	DROGOWA
			STADIUM	P.B.
NAZWA RYSUNKU	PRZEKRÓJ NORMALNY I KONSURKCYJNY		NUMER RYSUNKU	D-02.10

Kopia mapy ewidencyjnej

Skala 1:1000

Województwo: śląskie
 Powiat: 2416 - zawierciański
 Jednostka ewidencyjna: 241608_5, Szczekociny
 Obręb ewidencyjny: 0015, 0019, STARZYNY, WÓLKA STARZYŃSKA
 Ident. ark. ewid.: 1, 2



PRZEDSIĘBIORSTWO PROJEKTOWO-USŁUGOWE
"BUDREMEX"
Adaliga Zywicka
 42-400 Zawiercie, ul. Górnosłaska 24
 tel/fax: (32) 67-27-527
 NIP: 649 000 96 48

Wykonat: Iwona Tzcionka
 Niniejszy dokument nie podlega opłacie skarbowej na podstawie art. 3 ustawy o opłacie skarbowej z dnia 16 listopada 2006r.

Dokument nie zawiera wszystkich informacji określonych w rozporządzeniu, a położenie niektórych elementów niniejszej mapy może nie spełniać wymagan określonych w rozporządzeniu oraz standardach technicznych Podstawa prawna: §86 ust. 1 rozporządzenia Ministra Rozwoju Regionalnego i Budownictwa z dnia 29.03.2001 r. w sprawie ewidencji gruntów i budynków (DZ U. z 2016 r. poz. 1034)

Zawiercie, dn. 19-05-2017 r.

Starosta Zawierciański	
Powiatowy Ośrodek Dokumentacji Geodezyjnej i Kartograficznej w Zawierciu	
Poświadczam się zgodność niniejszej kopii z treścią materiału państwowego zasobu geodezyjnego i kartograficznego	
Nazwa nadleciała zasobu:	M ewidencyjny
Identyfikator ewidencyjny/molieralu zasobu:	G.III.6642.6086
Data wykonania kopii:	2017-05-19
INSPEKTOR	
Ilg. Iwona Tzcionka	