













LEGENDA

-  Granica Planu Ogólnego Gminy Szczekociny
-  Obszar Uzupełnienia Zabudowy wyznaczony w POG
-  Budynki które mogą być brane pod uwagę przy wyznaczaniu OUZ
-  Pozostałe budynki
-  Granice terenów wyznaczonych w obowiązujących miejscowych planach zagospodarowania przestrzennego związanych z zabudową mieszkaniową

Tereny zabudowy w granicach stref planistycznych SW, SJ, SZ :

-  Tereny zabudowane - Tereny nie zabudowane
-  -  SW - strefa wielofunkcyjna z zabudową mieszkaniową wielorodzinną
-  -  SJ - strefa wielofunkcyjna z zabudową mieszkaniową jednorodzinną
-  -  SZ - strefa wielofunkcyjna z zabudową zagrodową

PLAN OGÓLNY GMINY SZCZEKOCINY
 CZĘŚĆ GRAFICZNA UZASADNIENIA DO PLANU OGÓLNEGO
 - ANALIZA TERENÓW ZABUDOWANYCH I NIEZABUDOWANYCH
 W GRANICACH STREF PLANISTYCZNYCH SW, SJ, SZ
 MARZEC 2026 r.

SKALA 1:20000